


Vedoucí projektant : Ing. Pavel Kurečka <i>[signature]</i>	Projektant Kontroloval	Ing. K. Kurečková Ing. Pavel Kurečka	<i>[signature]</i> <i>[signature]</i>	 Ing. Pavel Kurečka MOSTY s.r.o. Starobělská 3151/83, Ostrava, 700 30 mobil 603 266 474 kurecka@mostykurecka.cz	
Objednatel: SM Karviná					
Stavba (místo): DEMOLICE A VÝSTAVBA MOSTU M 59/9 PŘES LOUCKOU MLÝNKU U PILY V KARVINÉ - LOUKÁCH					
Část / objekt : Dokladová část					
Název: Stanoviska vlastníků veřejné dopravní a technické infrastruktury a DO				Datum 05/2021 Formát Měřítko Účel PDPS Č.zakázky 2020-26	Č. výkresu 01

DOKLADY

organizace	počet stran
1. SmVaK a.s.	2
2. GridServices, s.r.o.	6
3. ČEZ Distribuce, a. s.	10
4. ČEZ ICT Services, a.s.	2
5. Telco Pro Services, a. s.	2
6. CETIN a.s.	8
7. T-Mobile CR a.s.	3
8. Vodafone Czech Republic a.s.	3
9. České radiokomunikace a.s.	2
10. ČD Telematika a.s.	4
11. TwigoNet Europe, SE	2
12. SM Karviná	4
13. Policie ČR, OIKT	2
14. OKD, a.s. - sítě	1
15. DIAMO	2
16. ČHMÚ	2
17. Ministerstvo obrany ČR	2
18. KÚ MSK, OŽPaZ - CHLÚ	1
19. KÚ MSK, OŽPaZ - EIA, NATURA 2000	2
20. MM Karviné - koordinované stanovisko	7
21. Hasičský záchranný sbor MS kraje	1
22. Krajská hygienická stanice MS kraje	1
23. Policie ČR, DI Třinec	9
24. NIPI, o.p.s	1
25. Povodí Odry, s.p.	2
26. OKD, a.s. - správce toku	2
27. Lesy ČR - správce toku Loučák	2
28. ČRS	2
29. Archeologický ústav AV ČR	1
30. MM Karviné - majetk. odbor - souhlas s PD	1
31. Záznamy z jednání	15
32. Rozhodnutí o odstranění stavby	10
33. Společné povolení	13

DOKLADY

organizace	počet stran
1. SmVaK a.s.	2
2. GridServices, s.r.o.	6
3. ČEZ Distribuce, a. s.	10
4. ČEZ ICT Services, a.s.	2
5. Telco Pro Services, a. s.	2
6. CETIN a.s.	8
7. T-Mobile CR a.s.	3
8. Vodafone Czech Republic a.s.	3
9. České radiokomunikace a.s.	2
10. ČD Telematika a.s.	4
11. TwigoNet Europe, SE	2
12. SM Karviná	4
13. Policie ČR, OIKT	2
14. OKD, a.s. - sítě	1
15. DIAMO	2
16. ČHMÚ	2
17. Ministerstvo obrany ČR	2
18. KÚ MSK, OŽPaZ - CHLÚ	1
19. KÚ MSK, OŽPaZ - EIA, NATURA 2000	2
20. MM Karviné - koordinované stanovisko	7
21. Hasičský záchranný sbor MS kraje	1
22. Krajská hygienická stanice MS kraje	1
23. Policie ČR, DI Třinec	9
24. NIPI, o.p.s	1
25. Povodí Odry, s.p.	2
26. OKD, a.s. - správce toku	2
27. Lesy ČR - správce toku Loučák	2
28. ČRS	2
29. Archeologický ústav AV ČR	1
30. MM Karviné - majetk. odbor - souhlas s PD	1



**Severomoravské vodovody
a kanalizace Ostrava a.s.**
se sídlem 28. října 1235/169,
Mariánské Hory, 709 00 Ostrava

Ing. Pavel Kurečka MOSTY s.r.o.
Venclíkova 478 / 55
70030 Ostrava

Značka: 9773/V033790/2020/DU

Ostrava, dne: 25. 11. 2020

**Věc: Demolice a výstavba mostu M 59/9 přes Louckou Mlýnku u pily v Karviné – Loukách včetně
úpravy koryta - dotčené parc. č. 2204/5, 636, 643, 2198/3, 646/9, 646/10, 640, 2707/1,
k. ú. Louky nad Olší**
Stanovisko pro územní a stavební řízení, stanovisko k odstranění stavby
Investor: Statutární město Karviná

K existenci sítí (ke stavebnímu záměru) pro výše uvedenou stavbu jsme vydali stanovisko
automatem.

Popis stavby:

Předložená dokumentace řeší demolici mostu, výstavbu nového mostu ozn. M 59/9 přes tok
Loucká Mlýnka, včetně úpravy koryta toku Loucká Mlýnka na pozemcích parc. č. 2204/5, 636, 643, 2198/3,
646/9, 646/10, 640, 2707/1, k. ú. Louky nad Olší.


Stanovisko k umístění:

Demolicí mostu, ani realizací nového mostu a úpravou koryta vodního toku na pozemcích parc. č.
2204/5, 636, 643, 2198/3, 646/9, 646/10, 640, 2707/1, k. ú. Louky nad Olší **nedojde ke střetu** se zařízením
v majetku, ani v provozování SmVaK Ostrava a.s. V řešené lokalitě se nenachází stávající zařízení
v majetku, ani v provozování SmVaK Ostrava a.s. Nemáme námitek.

S výše uvedenou stavbou dle předložené dokumentace **souhlasíme**.

Platnost tohoto stanoviska je 1 rok.

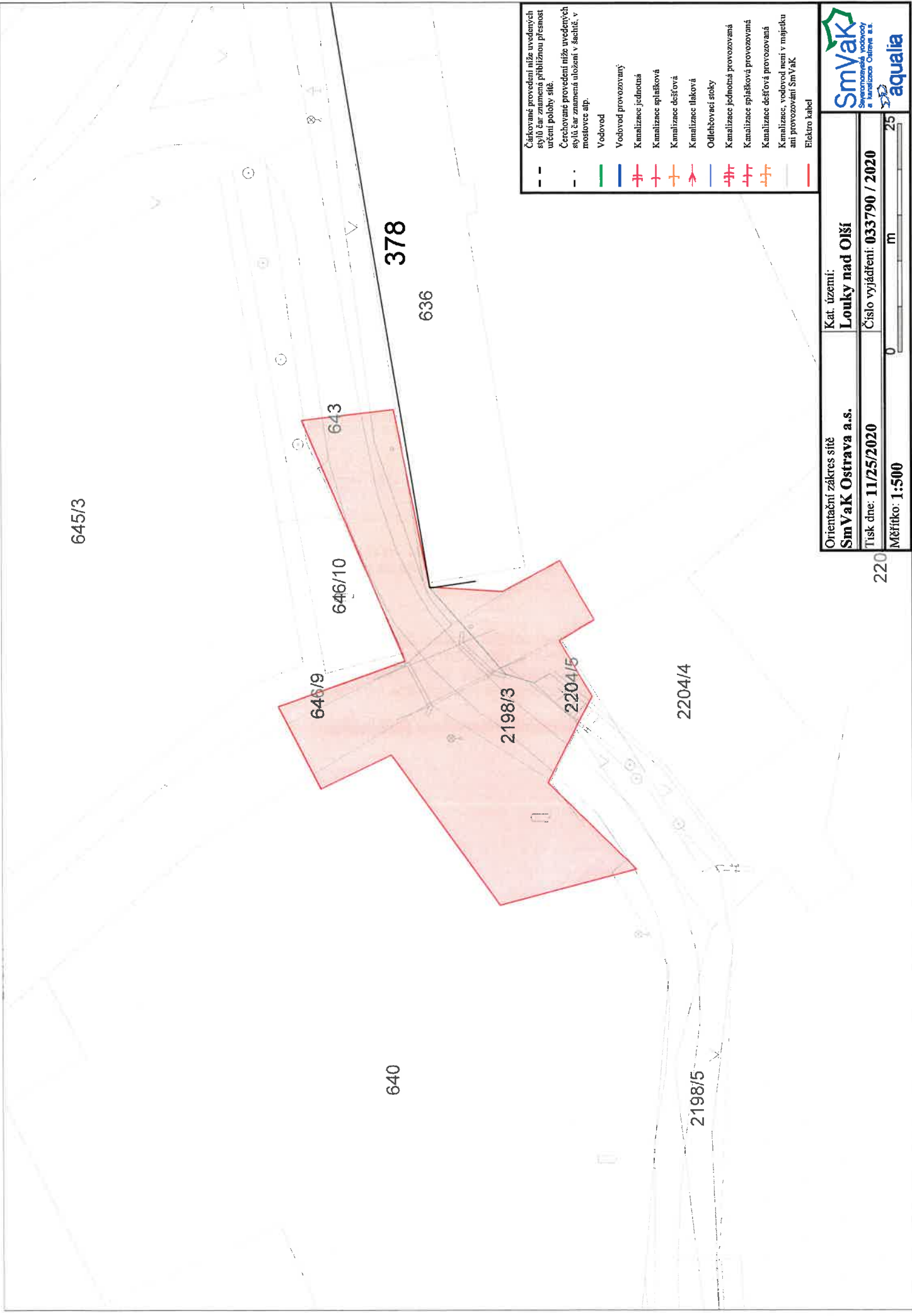
**Severomoravské vodovody
a kanalizace Ostrava a.s.**
28. října 1235/169, Mariánské Hory,
709 00 Ostrava 39


Ing. Lumír Pavelek
vedoucí technického odboru

Přílohy:

- Orientační zákres zařízení v provozování SmVaK Ostrava a.s.

1/2



- Čárkované provedení níže uvedených stylů čar znamená přibližnou přesnost určení polohy sítě.
- Čerchované provedení níže uvedených stylů čar znamená uložení v šachtě, v mostovce atp.
- Vodovod
- Vodovod provozovaný
 - Kanalizace jednotná
 - Kanalizace splašková
 - Kanalizace dešťová
 - Kanalizace tlaková
 - Odlehčovací stoky
 - Kanalizace jednotná provozovaná
 - Kanalizace splašková provozovaná
 - Kanalizace dešťová provozovaná
 - Kanalizace, vodovod není v majetku ani provozován SmVaK
 - Elektro kabel

Orientační zářez sítě SmVaK Ostrava a.s.	Kat. území: Louky nad Olší
Tisk dne: 11/25/2020	
Číslo vyjádření: 033790 / 2020	
Měřítko: 1:500	

220 0 25 m

SmVaK
Systémová podpora
Kanalizace Ostrava a.s.

aqualia

25. 11. 2020



2/1

naše značka
5002266945
vyřizuje
Jaroslav Kápička
datum
25.11.2020

Ing. Pavel Kurečka MOSTY s.r.o.
Venclíkova 478/55
70030 Ostrava

Věc:

Demolice a výstavba mostu M 59/9 přes Louckou Mlýnku u pily v Karviné – Loukách

K.ú. - p.č.: Louky nad Olší

Stavebník: Statutární město Karviná, Fryštátská 72/1, 73301 Karviná

Účel stanoviska: Odstranění stavby

GasNet, s.r.o., jako provozovatel distribuční soustavy (PDS) a technické infrastruktury, zastoupený GasNet Služby, s.r.o., vydává toto stanovisko:

V zájmovém území vyznačeném v příloze tohoto stanoviska, nejsou umístěna žádná provozovaná plynárenská zařízení a plynovodní přípojky ve vlastnictví nebo správě GasNet, s.r.o.. Mohou se zde nacházet plynárenská zařízení jiných vlastníků či správců, případně i dlouhodobě nefunkční/neprovozovaná plynárenská zařízení bez dostupných informací o jejich poloze a vlastnictví.

V rozsahu území vyznačeného v příloze souhlasíme s povolením stavby dle zákona 183/2006 Sb. ve znění pozdějších předpisů např. s vydáním územního rozhodnutí, zjednodušeným územním řízením, vydáním územního souhlasu, uzavřením veřejnoprávní smlouvy, ohlášením, stavebním povolením, veřejnoprávní smlouvou o provedení stavby nebo oznámením stavebního záměru s certifikátem autorizovaného inspektora.

V případě uzavření veřejnoprávní smlouvy nebude GasNet, s.r.o. ani GasNet Služby, s.r.o., jako zmocněnec GasNet, s.r.o., účastníkem územního ani stavebního řízení a nebudou uvedeni ve třetích osobách veřejnoprávní smlouvy.

Platí pouze pro území vyznačené v příloze tohoto stanoviska a to 24 měsíců ode dne jeho vydání.

Stanovisko bylo vygenerováno na základě vaší žádosti automaticky.

V případě dotčení pozemku v majetku společnosti GasNet, s.r.o. je třeba dále projednat smluvní vztah k tomuto pozemku. Kontakt na projednání naleznete na adrese www.gasnet.cz/cs/kontaktni-system/, činnost "Smluvní vztahy - pozemky a budovy plynárenských zařízení", případně na Zákaznické lince GasNet 555 90 10 10.

GasNet Služby, s.r.o.

Plynárenská 499/1 · Zábřovice · 602 00 Brno · T 555 90 10 10 · www.gasnet.cz

IČ: 27935311 · DIČ: CZ27935311

Zápis do obchodního rejstříku: Krajský soud v Brně, sp. zn. C 57165, dne 26. 7. 2007

Certificate of Incorporation: Regional Court in Brno, ref. number C 57165, on 26th July 2007

Zákaznická linka GasNet 555 90 10 10, info@gasnet.cz, www.gasnet.cz



Za správnost a úplnost dokumentace předložené s žádostí včetně jejího souladu s platnými předpisy plně zodpovídá její zpracovatel. Stanovisko nenahrazuje případná další stanoviska k jiným částem stavby.

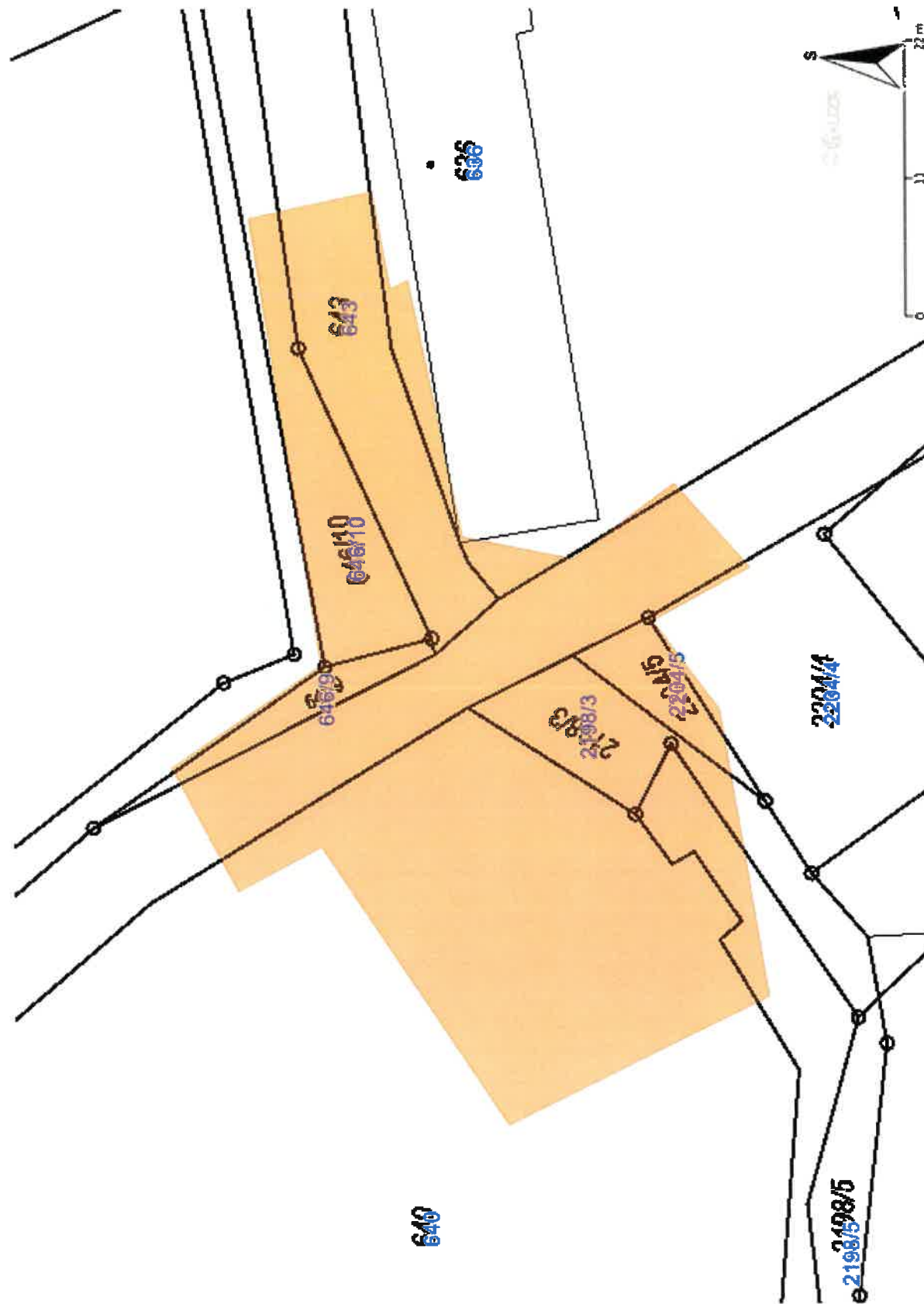
V případě další korespondence nebo jednání (např. změna stavby) uvádějte naši značku - 5002266945 a datum tohoto stanoviska. Kontakty jsou k dispozici na <https://www.gasnet.cz/cs/kontaktni-system/>.



GasNet, s.r.o.
zastoupená společností GasNet Služby, s.r.o., IČ 279 35 311
Jaroslav Kápička
Vedoucí zpracování externích požadavků
Odbor zpracování externích požadavků

Přílohy: Orientační zakres plynárenského zařízení

Provozovatel DS: GasNet, s.r.o.; Stavebník: Statutární město Karviná, Fryštátská 72/1, 73301 Karviná. K.ú.: Louky nad Olší.



Legenda:

linie plynovodu	NTL	STL	VTL	WTL	nefunkční	plánovaná stavba před realizací	ve výstavbě, neuvedeno do provozu
regulační stanice							
ochranné zařízení							
kabel							
elektropřipojka							
kabel protikoroziční ochrany							
anodové uzemnění							
stanice katodové ochrany							
pásmo vlivu anodového uzemnění SKAO							
neplynovodní zařízení (linie/ bod)							



naše značka
5002266929
vyřizuje
Jaroslav Kápička
datum
25.11.2020

Ing. Pavel Kurečka MOSTY s.r.o.
Venclíkova 478/55
70030 Ostrava

Věc:

Demolice a výstavba mostu M 59/9 přes Louckou Mlýnku u pily v Karviné – Loukách

K.ú. - p.č.: Louky nad Olší

Stavebník: Statutární město Karviná, Fryštátská 72/1, 73301 Karviná

Účel stanoviska: Povolení stavby - stavební režim (ÚR+SP)

GasNet, s.r.o., jako provozovatel distribuční soustavy (PDS) a technické infrastruktury, zastoupený GasNet Služby, s.r.o., vydává toto stanovisko:

V zájmovém území vyznačeném v příloze tohoto stanoviska, nejsou umístěna žádná provozovaná plynárenská zařízení a plynovodní přípojky ve vlastnictví nebo správě GasNet, s.r.o.. Mohou se zde nacházet plynárenská zařízení jiných vlastníků či správců, případně i dlouhodobě nefunkční/neprovozovaná plynárenská zařízení bez dostupných informací o jejich poloze a vlastnictví.

V rozsahu území vyznačeného v příloze souhlasíme s povolením stavby dle zákona 183/2006 Sb. ve znění pozdějších předpisů např. s vydáním územního rozhodnutí, zjednodušeným územním řízením, vydáním územního souhlasu, uzavřením veřejnoprávní smlouvy, ohlášením, stavebním povolením, veřejnoprávní smlouvou o provedení stavby nebo oznámením stavebního záměru s certifikátem autorizovaného inspektora.

V případě uzavření veřejnoprávní smlouvy nebude GasNet, s.r.o. ani GasNet Služby, s.r.o., jako zmocněnec GasNet, s.r.o., účastníkem územního ani stavebního řízení a nebudou uvedeni ve třetích osobách veřejnoprávní smlouvy.

Platí pouze pro území vyznačené v příloze tohoto stanoviska a to 24 měsíců ode dne jeho vydání.

Stanovisko bylo vygenerováno na základě vaší žádosti automaticky.

V případě dotčení pozemku v majetku společnosti GasNet, s.r.o. je třeba dále projednat smluvní vztah k tomuto pozemku. Kontakt na projednání naleznete na adrese www.gasnet.cz/cs/kontaktni-system/, činnost "Smluvní vztahy - pozemky a budovy plynárenských zařízení", případně na Zákaznické lince GasNet 555 90 10 10.

GasNet Služby, s.r.o.

Plynárenská 499/1 · Zábřovice · 602 00 Brno · T 555 90 10 10 · www.gasnet.cz

IČ: 27935311 · DIČ: CZ27935311

Zápis do obchodního rejstříku: Krajský soud v Brně, sp. zn. C 57165, dne 26. 7. 2007

Certificate of incorporation: Regional Court in Brno, ref. number C 57165, on 26th July 2007

Zákaznická linka GasNet 555 90 10 10, info@gasnet.cz, www.gasnet.cz



Za správnost a úplnost dokumentace předložené s žádostí včetně jejího souladu s platnými předpisy plně zodpovídá její zpracovatel. Stanovisko nenahrazuje případná další stanoviska k jiným částem stavby.

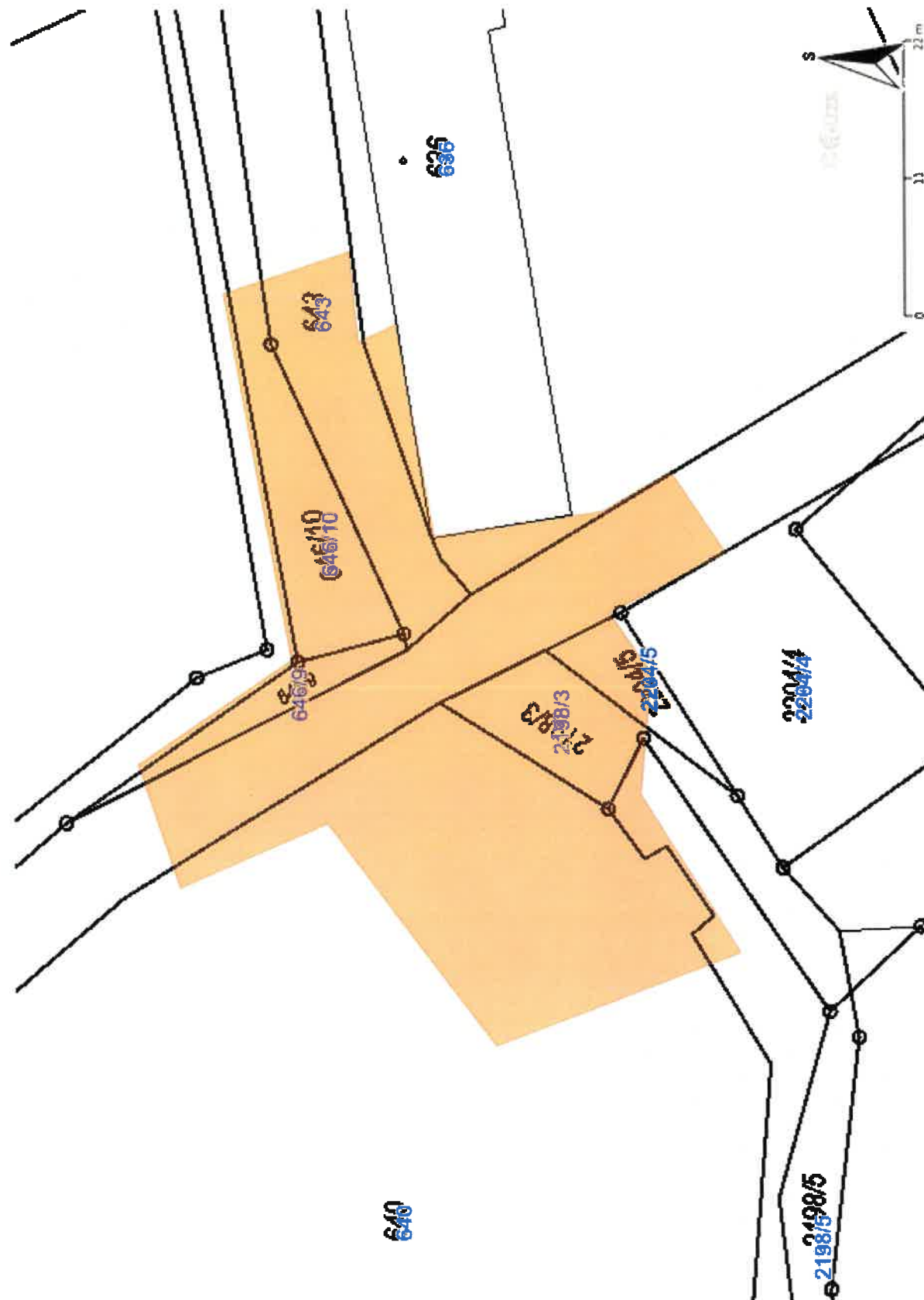
V případě další korespondence nebo jednání (např. změna stavby) uvádějte naši značku - 5002266929 a datum tohoto stanoviska. Kontakty jsou k dispozici na <https://www.gasnet.cz/cs/kontaktni-system/>.



GasNet, s.r.o.
zastoupená společností GasNet Služby, s.r.o., IČ 279 35 311
Jaroslav Kápička
Vedoucí zpracování externích požadavků
Odbor zpracování externích požadavků

Přílohy: Orientační zakres plynárenského zařízení

Provozovatel DS: GasNet, s.r.o.; Stavebník: Statutární město Karviná, Fryštátská 72/1, 73301 Karviná, K.ú.: Louky nad Olší.



Legenda:

linie	plynovodu
—	NTL
—	STL
—	VTL
—	WTL
—	nefunkční
- - -	plánovaná stavba před realizací
—	ve výstavbě, neuvedeno do provozu
	regulační stanice
- - - - -	ochranné zařízení
—	kabel
- - -	elektropřípojka
- - -	kabel protikoroziční ochrany
—	anodové uzemnění
	stanice katodové ochrany
	pásmo vlivu anodového uzemnění SKAO
- - -	neplynovodní zařízení (linie/ bod)
●	



Ing. Pavel Kurečka MOSTY s.r.o.
Starobělská 83
700 30 Ostrava

VAS DOPIS ZNACKY / ZE DNE

NASE ZNACKA

VYRIZUJE / LINKA

MISTO VYDANI / DNE

1111753354

800 850 860

Ostrava / 19.1.2021

Stanovisko ČEZ Distribuce a.s. vydané k PD pro územní souhlas, stavební povolení a bourací práce

Údaje o stavbě:

Název stavby: **DEMOLICE A VÝSTAVBA MOSTU M 59/9 PŘES LOUCKOU MLÝNKU U PILY
V KARVINĚ – LOUKÁCH**

Kat. území: Louky nad Olší

Parc. číslo: viz PD

Č. map. listu: Viz.PD

Předložené podklady:

Žádost, PD

ČEZ Distribuce a.s. **souhlasí s předloženou PD pouze za předpokladu dodržení podmínek níže uvedených:**

- Nutno dodržet podmínky pro provádění činností v OP uvedené ve Vyjádření o existenci zařízení distribuční soustavy a všech norem majících vztah k zařízení ČEZ Distribuce a.s. (zák. 458/2000 Sb. V platném znění, ČSN 73 6005 prostorová norma, PNE 33 3302)
- Nadzemní vedení nízkého napětí (do 1 kV) není chráněno ochranným pásmem. Při činnostech prováděných v jeho blízkosti (práce v blízkosti) je nutné dodržet vzdálenosti dané ČSN EN 50110-1 ed.3.
- Stávající nadzemní vedení NN včetně podpěrného bodu č. 294 v majetku ČEZ Distribuce, a.s. **zůstane stavbou nedotčeno**. Veškeré výkopové práce v blízkosti podpěrného bodu NN v majetku budou provedeny bez použití těžké techniky a ve vzdálenosti ne menší než 1m od podpěrného bodu tak, aby nebyla narušena stabilita podpěrných bodů – sloupů nebo stožárů.

Toto stanovisko má platnost 1 rok od data vydání.

S pozdravem

Ing. Libor Socha

Vedoucí oddělení Správa energetického majetku-Morava

Příloha:

1. **Aktuální údaje o existenci zařízení energetické společnosti a Podmínky pro provádění činnosti v ochranných pásmech elektrických zařízení a technické infrastruktury** (obě vydané zvlášť na základě žádosti o vyjádření k existenci zařízení společnosti ČEZ Distribuce, a.s.)



Ing. Pavel Kurečka MOSTY s.r.o.

NAŠE ZNAČKA
0101453638VYŘÍZENO DNE
03.02.2021

Sdělení o existenci energetického zařízení, sítě pro elektronickou komunikaci nebo zařízení technické infrastruktury v majetku společnosti ČEZ Distribuce, a. s., pro akci:

Demolice a výstavba mostu M 59/9 přes Louckou Mlýnku u pily v Karviné-Loukách

Vážený zákazníku,

Na základě Vaší žádosti 0101453638 ze dne 30.01.2021 Vám zasíláme sdělení o existenci energetického zařízení, sítě pro elektronickou komunikaci nebo zařízení technické infrastruktury v majetku společnosti ČEZ Distribuce, a. s., ve Vámi vymezeném zájmovém území.

Dovolujeme si Vás upozornit, že **sdělení nenahrazuje** vyjádření provozovatele distribuční soustavy k projektové dokumentaci pro územní nebo stavební řízení, k připojení nového odběru, zdroje elektrické energie nebo k navýšení rezervovaného příkonu a výkonu a s výjimkou havárií ani souhlas s činností v ochranném pásmu.

Toto sdělení je platné do 03.08.2021 a je jedním z podkladů pro zpracování projektové dokumentace, pokud je taková dokumentace zpracovávána.

V majetku ČEZ Distribuce, a. s., se na Vámi uvedeném zájmovém území nachází nebo ochranným pásmem zasahuje energetické zařízení typu:

	síť NN	síť VN	síť VVN
Podzemní síť			
Nadzemní síť	střet		

Stanice	
---------	--

V majetku ČEZ Distribuce, a. s., se na Vámi uvedeném zájmovém území nachází nebo ochranným pásmem zasahuje síť pro elektronickou komunikaci typu:

	síť pro elektronickou komunikaci
Podzemní síť	
Nadzemní síť	

Zařízení technické infrastruktury zahrnuje zejména vodovodní, kanalizační a plynové přípojky pro objekty ČEZ Distribuce a. s., a dále pak další podzemní a nadzemní zařízení sloužící pro provoz distribuční sítě. V majetku ČEZ Distribuce, a. s., se na Vámi uvedeném zájmovém území nachází nebo ochranným pásmem zasahuje zařízení technické infrastruktury:

	zařízení technické infrastruktury
Nadzemní nebo podzemní	

Energetické zařízení (mimo nadzemních sítí NN), zařízení sítě pro elektronickou komunikaci a zařízení technické infrastruktury je chráněno ochranným pásmem podle § 46 zákona č. 458/2000 Sb., o podmínkách podnikání a o výkonu státní správy v energetických odvětvích a o změně některých zákonů (energetický zákon), ve znění pozdějších předpisů. Přibližný průběh tras energetických zařízení, sítě pro elektronickou komunikaci (v trase kabelového vedení může být uloženo několik kabelů energetických i komunikačních) a tras zařízení technické infrastruktury zasíláme v příloze tohoto dopisu.

V případě existence **podzemních** energetických zařízení, sítě pro elektronickou komunikaci nebo zařízení technické infrastruktury je povinností stavebníka alespoň 14 dní před započítím zemních prací požádat telefonicky na 800 850 860 nebo e-mailem na info@cezdistribuce.cz o tzv. **vytyčení trasy podzemního zařízení**, sítě pro elektronickou komunikaci nebo zařízení technické infrastruktury. O vytyčení lze požádat pouze na základě vydaného sdělení o existenci energetického zařízení, sítě pro elektronickou komunikaci nebo zařízení technické infrastruktury, a to (mimo havárii) nejpozději 30 dní před koncem jeho platnosti.

Dojde-li k obnažení podzemního vedení nebo k poškození energetického zařízení, sítě pro elektronickou komunikaci nebo zařízení se sítí pro elektronickou komunikaci související nebo zařízení technické infrastruktury ve vlastnictví ČEZ Distribuce, a. s., nahlaste nám prosím tuto skutečnost bezodkladně jako poruchu na bezplatnou linku 800 850 860.

Pokud uvažovaná akce nebo činnost zasáhne do ochranného pásma nadzemních vedení, trafostanic nebo sítě pro elektronickou komunikaci, popř. bude po vytyčení zjištěno, že zasahuje do ochranného pásma podzemních energetických zařízení nebo zařízení pro elektronickou komunikaci, je nutné písemně požádat společnost ČEZ Distribuce, a. s., o souhlas s činností v ochranném pásmu (formulář je k dispozici na www.cezdistribuce.cz v části Formuláře / Činnosti v ochranných pásmech, kontaktní údaje pro podání Vaší žádosti naleznete v zápatí). Jestliže uvažovaná akce vyvolá potřebu dílčí změny trasy vedení nebo přemístění některých prvků energetického zařízení nebo sítě pro elektronickou komunikaci včetně souvisejícího zařízení, je nutné včas společnost ČEZ Distribuce, a. s., požádat o přeložku zařízení podle § 47 energetického zákona.

Zároveň Vás upozorňujeme, že v zájmovém území se může nacházet také energetické zařízení, síť pro elektronickou komunikaci nebo zařízení technické infrastruktury, které není v majetku společnosti ČEZ Distribuce, a. s.

V souvislosti s výše uvedeným si Vás dovoluujeme upozornit, že uvedené sdělení včetně jeho příloh obsahuje skutečnosti tvořící obchodní tajemství společnosti ČEZ Distribuce, a. s. Poskytnuté informace jsou dále také důvěrnými informacemi a obchodně citlivými informacemi společnosti ČEZ Distribuce, a. s. Z výše uvedených důvodů si Vás proto společnost ČEZ Distribuce, a. s., dovoluujeme upozornit, že s poskytnutými informacemi je potřeba nakládat dle platných právních předpisů, v opačném případě se vystavujete postihu ve smyslu platné právní úpravy. V této souvislosti si Vás dále dovoluujeme upozornit, že požadované informace nesmí být předány, sděleny, využity, zpřístupněny, či jiným způsobem postoupeny na jakoukoli třetí osobu bez předchozího prokazatelného souhlasu společnosti ČEZ Distribuce, a. s. Informace o existenci energetického zařízení, sítě pro elektronickou komunikaci a zařízení technické infrastruktury mohou být využity pouze pro účel, pro který byly vyžádány.

S pozdravem

ČEZ Distribuce, a. s.

Děčín, Děčín IV-Podmokly

Teplická 874/8

PSČ 405 02

IČ: 24729035

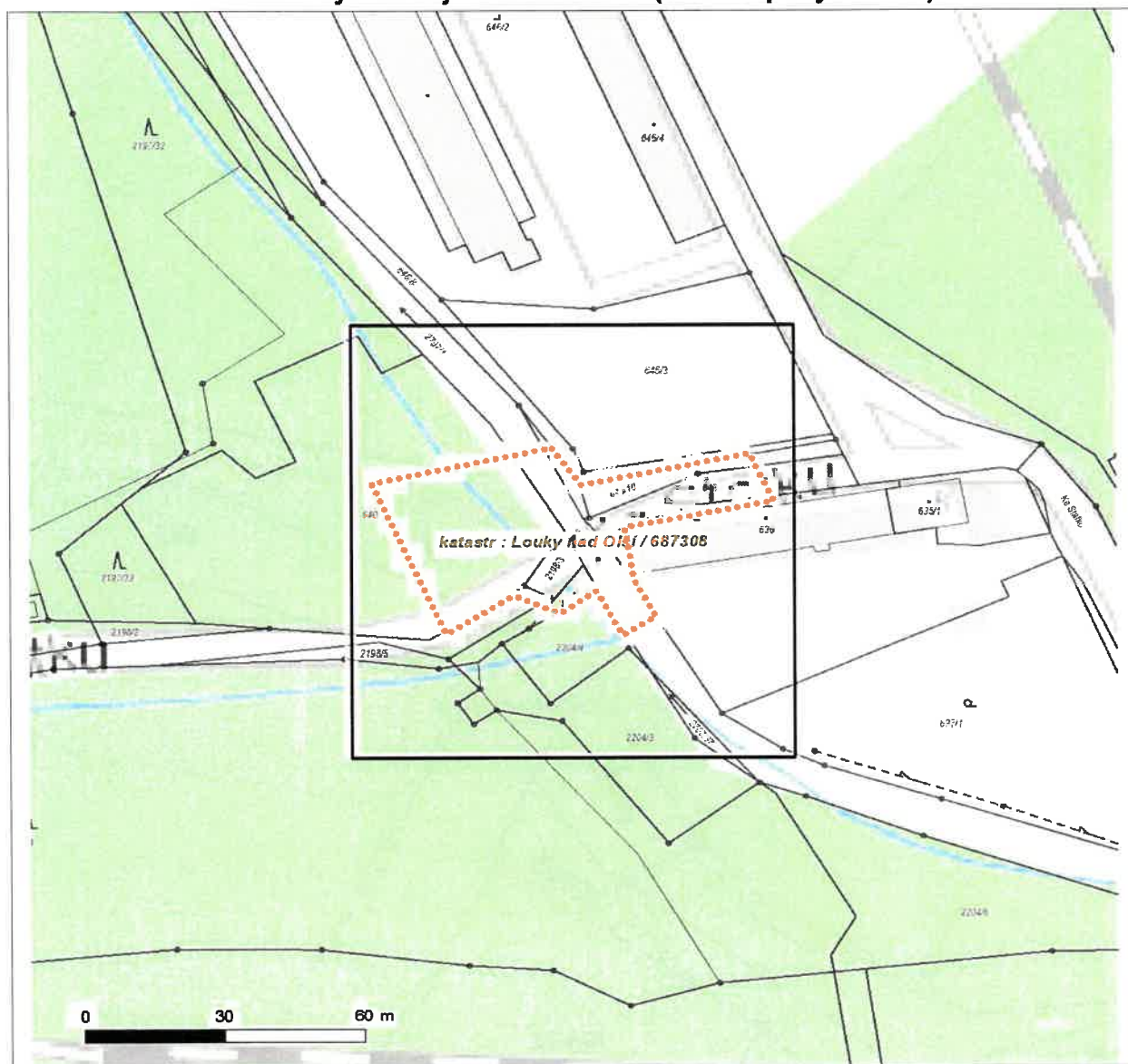
Přílohy

1. Situační výkres zájmového území
2. Podmínky pro provádění činností v ochranných pásmech energetických zařízení, sítě pro elektronickou komunikaci a zařízení technické infrastruktury

Platí pouze se sdělením číslo 0101453638.

Zakreslené polohy zařízení v příloze jsou pouze informativní.

Situační výkres zájmového území (klad mapových listů)



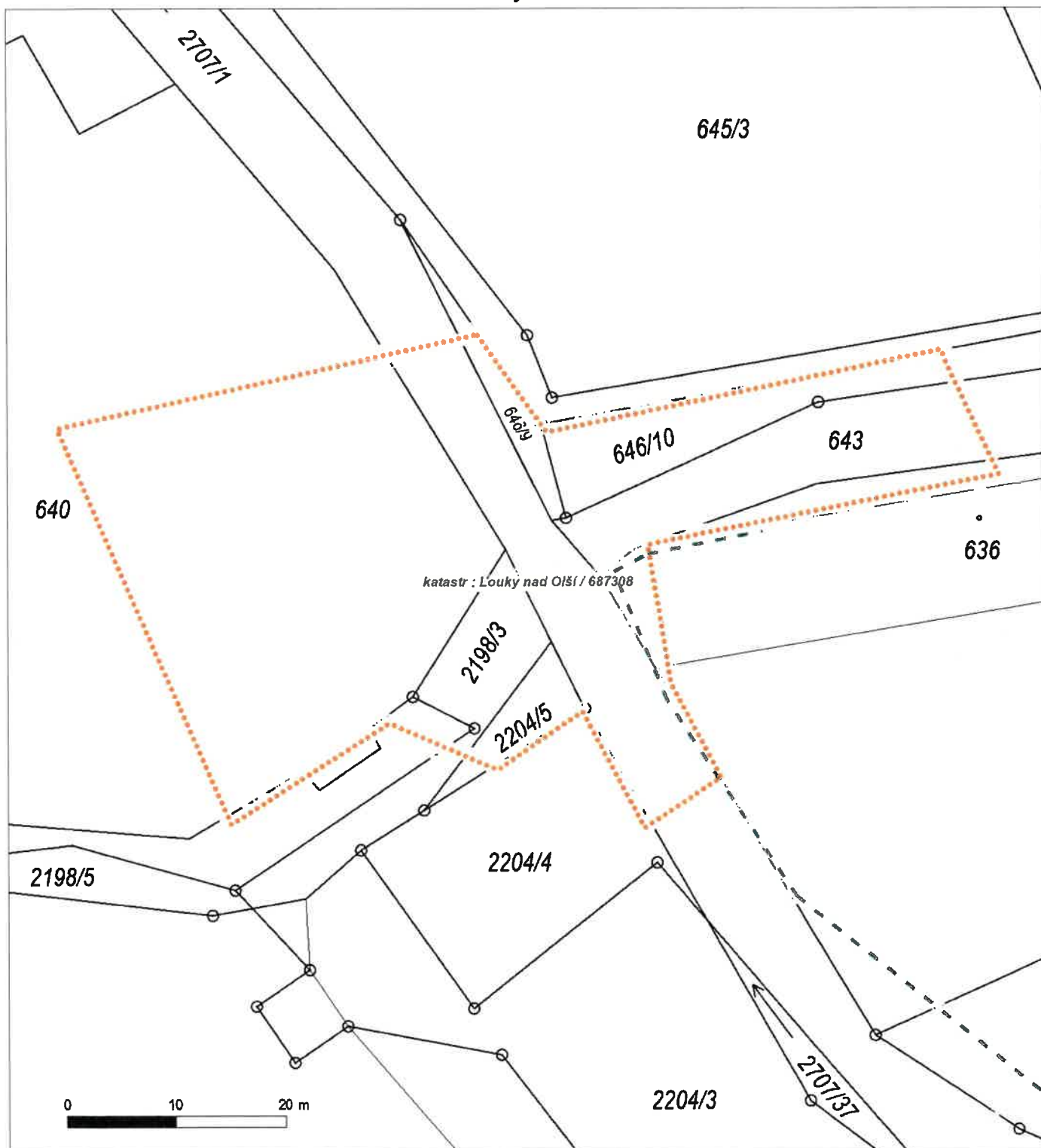
Není-li zobrazena katastrální mapa, zadejte žádost znovu. Katastrální mapa je generována prostřednictvím externí WMS služby, jejíž provoz nezajišťuje společnost ČEZ Distribuce, a. s.

LEGENDA			
	Stanice do 52 kV - stožárová		
	Stanice do 52 kV - zděná		
	Transformovna (nad 52 kV)		
		<i>Souběhy sít pro elektronickou komunikaci s energetickými sítmi</i>	
	Stanice ČEZ Distribuce ve výstavbě		

Platí pouze se sdělením číslo 0101453638.

Zakreslené polohy zařízení v příloze jsou pouze informativní.

Situační výkres - list 1



Není-li zobrazena katastrální mapa, zadejte žádost znovu. Katastrální mapa je generována prostřednictvím externí WMS služby, jejíž provoz nezajišťuje společnost ČEZ Distribuce, a. s.

PODMÍNKY PRO PROVÁDĚNÍ ČINNOSTÍ V OCHRANNÝCH PÁSMECH PODZEMNÍCH VEDENÍ

Ochranné pásmo podzemních vedení elektrizační soustavy do 110 kV vč. a vedení řídicí, měřicí a zabezpečovací techniky je stanoveno v § 46 odst. 5 zákona č. 458/2000 Sb., o podmínkách podnikání a o výkonu státní správy v energetických odvětvích a o změně některých zákonů (energetický zákon), ve znění pozdějších předpisů, a činí 1 metr po obou stranách krajního kabelu (energetického nebo pro elektronickou komunikaci) kabelové trasy, nad 110 kV činí 3 metry po obou stranách krajního kabelu.

V ochranném pásmu podzemního vedení je podle § 46 odst. 8 a 10 energetického zákona zakázáno:

- a) zřizovat bez souhlasu vlastníka těchto zařízení stavby či umisťovat konstrukce a jiná podobná zařízení, jakož i uskláňovat hořlavé a výbušné látky,
- b) provádět bez souhlasu vlastníka zemní práce,
- c) provádět činnosti, které by mohly ohrozit spolehlivost a bezpečnost provozu těchto zařízení nebo ohrozit život, zdraví či majetek osob,
- d) provádět činnosti, které by znemožňovaly nebo podstatně znesnadňovaly přístup k těmto zařízením,
- e) vysazovat trvalé porosty a přejíždět vedení mechanismy o celkové hmotnosti nad 6 tun.

Pokud stavba nebo stavební činnost zasahuje do ochranného pásma podzemního vedení, je třeba požádat o písemný souhlas vlastníka nebo provozovatele tohoto zařízení na základě § 46 odst. 8 a 11 energetického zákona.

V ochranných pásmech podzemních energetických vedení a sítí pro elektronickou komunikaci je třeba dále dodržovat následující podmínky:

1. Dodavatel prací musí před zahájením prací zajistit vytýčení podzemního zařízení a prokazatelně seznámit pracovníky, jichž se to týká, s jejich polohou a upozornit na odchylky od výkresové dokumentace.
2. Výkopové práce do vzdálenosti 1 metr od osy (krajního) kabelu musí být prováděny ručně.
3. Zemní práce musí být prováděny v souladu s ČSN 73 6133 Návrh a provádění zemního tělesa pozemních komunikací a při zemních pracích musí být dodrženo Nařízení vlády č. 591/2006 Sb., bližších minimálních požadavcích na bezpečnost a ochranu zdraví při práci na staveništích.
4. Místa křížení a souběhy ostatních zařízení a staveb se zařízeními energetickými, komunikačními sítěmi pro elektronickou komunikaci nebo zařízeními technické infrastruktury musí být vyprojektovány a provedeny v souladu s platnými normami a předpisy, zejména s ČSN 33 2000-5-52, ČSN EN 50110-1, ČSN EN 50341-1, ČSN EN 50423-3, ČSN 73 6005 a PNE 33 0000-6, PNE 33 3301, PNE 34 1050.
5. Dodavatel prací musí oznámit příslušnému provozovateli distribuční soustavy zahájení prací minimálně 3 pracovní dny předem.
6. Při potřebě přejíždění trasy podzemních vedení nebo podzemních zařízení vozidly nebo mechanismy je třeba po dohodě s vlastníkem provést dodatečnou ochranu proti mechanickému poškození.
7. Manipulovat s obnaženými kabely pod napětím je možné pouze se souhlasem vlastníka. Odkryté zařízení sítě pro elektronickou komunikaci včetně ochranné trubky (HDPE apod.) musí být řádně zabezpečeno při práci i proti poškození nepovolanou osobou.
8. Před záhozem kabelové trasy musí být zástupce vlastníka kabelu / ochranné trubky vyzván ke kontrole uložení. Pokud toto organizace provádějící zemní práce neprovede, vyhrazuje si provozovatel distribuční soustavy právo nechat inkriminované místo znovu odkrýt.
9. Při záhozu musí být zemina pod kabely řádně udusána, kabely zapískovány a provedeno krytí proti mechanickému poškození. Podkopané kabely sítě elektronické komunikace budou podloženy ve vzdálenosti 1,5 m a zemina pod podložením musí být řádně upěchována. Pro zavěšení kabelu nebude použito sousedních kabelů nebo potrubí. Kabelové spojky budou uloženy vodorovně na můstku. Při práci s vysazováním a podkládáním kabelů stavebník včas vyzve k přítomnosti pracovníka pověřeného společností ČEZ Distribuce, a. s.
10. Bez předchozího souhlasu je zakázáno snižovat nebo zvyšovat vrstvu zeminy nad kabelem.
11. Každé poškození zařízení provozovatele distribuční soustavy musí být okamžitě nahlášeno na bezplatnou linku ČEZ Distribuce 800 850 860, která je Vám k dispozici 24 hodin denně, 7 dní v týdnu.
12. Ukončení stavby musí být neprodleně ohlášeno příslušnému provoznímu útvaru.
13. Po dokončení stavby provozovatel distribuční soustavy nesouhlasí s vyhlášením ochranného pásma nových rozvodů, které jsou budovány, protože se již jedná o práce v ochranném pásmu zařízení provozovatele distribuční soustavy. Případné opravy nebo rekonstrukce na svém zařízení nebude provozovatel distribuční soustavy provádět na výjimku z ochranného pásma nebo na základě souhlasu s činnostmi v tomto pásmu.

Případné nedodržení uvedených podmínek bude řešeno příslušným stavebním úřadem nebo nahlášeno Energetickému regulačnímu úřadu jako správní delikt ve smyslu příslušného ustanovení energetického zákona spočívající v porušení zákazu provádět činnosti v ochranných pásmech dle § 46 uvedeného zákona.

Pozn.: Uvedené právní nebo technické normy jsou uvažovány v platném znění.



PODMÍNKY PRO PROVÁDĚNÍ ČINNOSTÍ V OCHRANNÝCH PÁSMECH NADZEMNÍCH VEDENÍ

Ochranné pásmo nadzemního vedení distribuční soustavy podle § 46 odst. 3 zákona č. 458/2000 Sb., o podmínkách podnikání a o výkonu státní správy v energetických odvětvích a o změně některých zákonů (energetický zákon), je souvislý prostor vymezený svislými rovinami vedenými po obou stranách vedení ve vodorovné vzdálenosti měřené kolmo na vedení, které činí od krajního vodiče vedení na obě jeho strany:

- a) u napětí nad 1 kV a do 35 kV včetně
 - pro vodiče bez izolace 7 metrů (resp. 10 metrů u zařízení postaveného do 31. 12. 1994, vyjma lesních průseků, kde rozsah ochranného pásma i do uvedeného data činí 7 metrů),
 - pro vodiče s izolací základní 2 metry,
 - pro závěsná kabelová vedení 1 metr;
- b) u napětí nad 35 kV do 110 kV včetně
 - pro vodiče bez izolace 12 metrů (resp. 15 metrů u zařízení postaveného do 31. 12. 1994),
 - pro vodiče s izolací základní 5 metrů;
- c) u zařízení sítě pro elektronickou komunikaci 1 metr od krajního vedení.

Poznámka: Nadzemní vedení nízkého napětí (do 1 kV) není chráněno ochranným pásmem. Při činnostech prováděných v jeho blízkosti (práce v blízkosti) je nutné dodržet vzdálenosti dané ČSN EN 50110-1.

V ochranném pásmu nadzemního vedení je podle § 46 odst. 8 a 9 energetického zákona zakázáno:

- 1. zřizovat bez souhlasu vlastníka těchto zařízení stavby či umisťovat konstrukce a jiná podobná zařízení, jakož i uskladňovat hořlavé a výbušné látky,
- 2. provádět bez souhlasu vlastníka zemní práce,
- 3. provádět činnosti, které by mohly ohrozit spolehlivost a bezpečnost provozu těchto zařízení nebo ohrozit život, zdraví či majetek osob,
- 4. provádět činnosti, které by znemožňovaly nebo podstatně znesnadňovaly přístup k těmto zařízením,
- 5. vysazovat chmelnice a nechávat růst porosty nad výšku 3 metry.

Pokud stavba nebo stavební činnost zasahuje do ochranného pásma nadzemního vedení, je třeba požádat o písemný souhlas vlastníka nebo provozovatele tohoto zařízení na základě § 46 odst. 8 a 11 energetického zákona.

V ochranných pásmech nadzemních energetických vedení a sítí pro elektronickou komunikaci je třeba dále dodržovat následující podmínky:

- 1. Při pohybu nebo pracích v blízkosti elektrického vedení se nesmí osoby, předměty, prostředky nemající povahu jeřábu přiblížit k živým částem vodičů vysokého napětí blíže než 2 metry a u vodičů velmi vysokého napětí blíže než 3 metry (dle PNE 330000-6), pokud není větší vzdálenost stanovena v jiném předpisu (např. ČSN ISO 12480-1).
- 2. Jeřáby a jim podobná zařízení musí být umístěny tak, aby v kterékoli poloze byly všechny jejich části mimo ochranné pásmo vedení, a musí být zamezeno vymrštění lana.
- 3. Je zakázáno stavět budovy nebo jiné objekty v ochranných pásmech nadzemních vedení vysokého napětí.
- 4. Je zakázáno, provádět veškeré pozemní práce, při kterých by byla narušena stabilita podpěrných bodů (sloupů nebo stožárů).
- 5. Je zakázáno upevňovat antény, reklamy, ukazatele apod. pod, přes nebo přímo na stožáry elektrického vedení.
- 6. Dodavatel prací musí prokazatelně seznámit své pracovníky, jichž se to týká s ČSN EN 50110-1.
- 7. Pokud není možné dodržet body č. 1 až 4, je možné požádat příslušný provozní útvar provozovatele distribuční soustavy o další řešení (zajištění odborného dohledu pracovníka s elektrotechnickou kvalifikací dle Vyhlášky č. 50/1978 Sb., vypnutí a zajištění zařízení, zaizolování živých částí apod.), pokud nejsou tyto podmínky již součástí jiného vyjádření ke konkrétní stavbě.
- 8. V případě požadavku na vypnutí zařízení po nezbytnou dobu provádění prací je nutné požádat minimálně 2 měsíce před požadovaným termínem. V případě vedení nízkého napětí je možné též požádat o zaizolování části vedení.
- 9. Stavba bude situována tak, aby každá její část včetně dočasných zařízení byla vzdálena nejméně 1,5 m od osy nadzemního zařízení pro elektronickou komunikaci.
- 10. Do vzdálenosti 1,5 metru od osy nadzemního zařízení pro elektronickou komunikaci nebudou používány mechanismy ohrožující provoz zařízení, skladování materiál, zemina, provádění postřiky nebo jiná činnost, která by mohla ohrozit provoz zařízení nebo jiného zařízení souvisejícího s nadzemní sítí pro elektronickou komunikaci.

Případné nedodržení uvedených podmínek bude řešeno příslušným stavebním úřadem nebo nahlášeno Energetickému regulačnímu úřadu jako správní delikt ve smyslu příslušného ustanovení energetického zákona, spočívající v porušení zákazu provádět činnosti v ochranných pásmech dle § 46 uvedeného zákona.

PODMÍNKY PRO PROVÁDĚNÍ ČINNOSTÍ V OCHRANNÝCH PÁSMECH ELEKTRICKÝCH STANIC

Ochranné pásmo elektrické stanice je stanoveno v § 46 odst. 6 zákona č. 458/2000 Sb., o podmínkách podnikání a o výkonu státní správy v energetických odvětvích a o změně některých zákonů (energetický zákon), a je vymezeno svislými rovinami vedenými ve vodorovné vzdálenosti:

- a) u venkovních elektrických stanic a dále stanic s napětím větším než 52 kV v budovách 20 metrů vně od oplocení nebo v případě, že stanice není oplocena, 20 metrů od vnějšího líce obvodového zdiva,
- b) u stožárových elektrických stanic a věžových stanic s venkovním přívodem s převodem napětí z úrovně nad 1 kV a menší než 52 kV na úroveň nízkého napětí 7 m od vnější hrany půdorysu stanice ve všech směrech,
- c) u kompaktních a zděných el. stanic s převodem napětí z úrovně nad 1 kV a menší než 52 kV na úroveň nízkého napětí 2 metry od vnějšího pláště stanice ve všech směrech,
- d) u vestavěných el. stanic 1 metr vně od obestavění.

V ochranném pásmu elektrické stanice je podle § 46 odst. 8 a 10 energetického zákona zakázáno:

- 1. zřizovat bez souhlasu vlastníka těchto zařízení stavby či umisťovat konstrukce a jiná podobná zařízení, jakož i uskladňovat hořlavé a výbušné látky,
- 2. provádět bez souhlasu vlastníka zemní práce,
- 3. provádět činnosti, které by mohly ohrozit spolehlivost a bezpečnost provozu těchto zařízení nebo ohrozit život, zdraví či majetek osob,
- 4. provádět činnosti, které by znemožňovaly nebo podstatně znesnadňovaly přístup k těmto zařízením.

Pokud stavba nebo stavební činnost zasahuje do ochranného pásma elektrické stanice, je třeba požádat o písemný souhlas vlastníka nebo provozovatele tohoto zařízení na základě § 46 odst. 8 a 11 energetického zákona.

V ochranném pásmu elektrické stanice je dále zakázáno provádět činnosti, které by mohly mít za následek ohrožení bezpečnosti a spolehlivosti provozu stanice nebo zmenšující či podstatně znesnadňující její obsluhu a údržbu a to zejména:

- 5. provádět výkopové práce ohrožující zaústění podzemních vedení vysokého a nízkého napětí nebo stabilitu stavební části el. stanice (viz podmínky pro činnosti v ochranných pásmech podzemního vedení),
- 6. skladovat či umisťovat předměty bránící přístupu do elektrické stanice nebo k rozvaděčům vysokého nebo nízkého napětí,
- 7. umisťovat antény, reklamy, ukazatele apod.,
- 8. zřizovat oplocení, které by znemožnilo obsluhu el. stanice.

Případné nedodržení uvedených podmínek bude řešeno příslušným stavebním úřadem nebo nahlášeno Energetickému regulačnímu úřadu jako správní delikt ve smyslu příslušného ustanovení energetického zákona spočívající v porušení zákazu provádět činnosti v ochranných pásmech dle § 46 uvedeného zákona.



PODMÍNKY PRO PROVÁDĚNÍ ČINNOSTÍ V OCHRANNÝCH PÁSMECH NEBO BEZPROSTŘEDNÍ BLÍZKOSTI ZAŘÍZENÍ TECHNICKÉ INFRASTRUKTURY

Ochranné pásmo zařízení technické infrastruktury činí 1 metr po obou stranách od potrubí nebo kabelu.

V ochranném pásmu zařízení technické infrastruktury je zakázáno bez souhlasu společnosti ČEZ Distribuce, a. s., provádět činnosti, které by mohly ohrozit vodárenské, plynárenské, kanalizační nebo jiné zařízení technické infrastruktury, jejich spolehlivost a bezpečnost provozu. Při provádění veškerých činností v ochranném pásmu i mimo ně nesmí dojít k poškození těchto zařízení.

V projektech v bezprostřední blízkosti zařízení technické infrastruktury je nutno dodržet vzájemné vzdálenosti inženýrských sítí dle ČSN 73 6005.



ŽADATEL

Ing. Pavel Kurečka MOSTY s.r.o.

NAŠE ZNAČKA
0700211528

VYŘIZUJE / LINKA

VYŘÍZENO DNE
18.05.2020**Sdělení o existenci komunikačního vedení společnosti ČEZ ICT Services, a. s.****Název akce: Demolice a výstavba mostu M 59/9 přes Louckou Mlýnku u pily v Karviné - Loukách****Účel: Sloučené územní a stavební řízení**

Vážený zákazníku,
dovolujeme si reagovat na Vaši žádost číslo 0700211528 ze dne 18.05.2020, která se týkala sdělení o existenci komunikačního zařízení na Vámi určeném zájmovém území.

Dle vědomí společnosti ČEZ ICT Services, a. s., se na Vámi vymezeném zájmovém území:
nenachází komunikační zařízení v majetku společnosti ČEZ ICT Services, a. s.

Zároveň si Vás dovolujeme upozornit, že není vyloučeno, že se ve Vámi vymezeném zájmovém území nachází jiné zařízení, které není v majetku společnosti ČEZ ICT Services, a. s.

Toto sdělení je platné do 18.05.2021.

V souvislosti s výše uvedeným si Vás dovolujeme upozornit, že sdělení o existenci či neexistenci sítě představuje skutečnosti tvořící obchodní tajemství společnosti ČEZ ICT Services, a. s. Poskytnuté informace jsou dále také důvěrnými informacemi společnosti ČEZ ICT Services, a. s. Z výše uvedených důvodů si Vás proto společnost ČEZ ICT Services, a. s., dovoluje upozornit, že s poskytnutými informacemi je potřeba nakládat dle platných právních předpisů, v opačném případě se vystavujete postihu ve smyslu platné právní úpravy. V této souvislosti si Vás dovolujeme rovněž upozornit, že požadované informace nesmí být předány, sděleny, využity, zpřístupněny, či jiným způsobem postoupeny na jakoukoli třetí osobu bez předchozího prokazatelného souhlasu společnosti ČEZ ICT Services, a. s. Informace o existenci sítě mohou být využity pouze pro účel, pro který byly vyžádány.

ČEZ ICT Services, a. s.Praha, Praha 4
Duhová 1531/3
PSČ 140 53
IČ: 26470411**Přílohy**

Situační výkres zájmového území

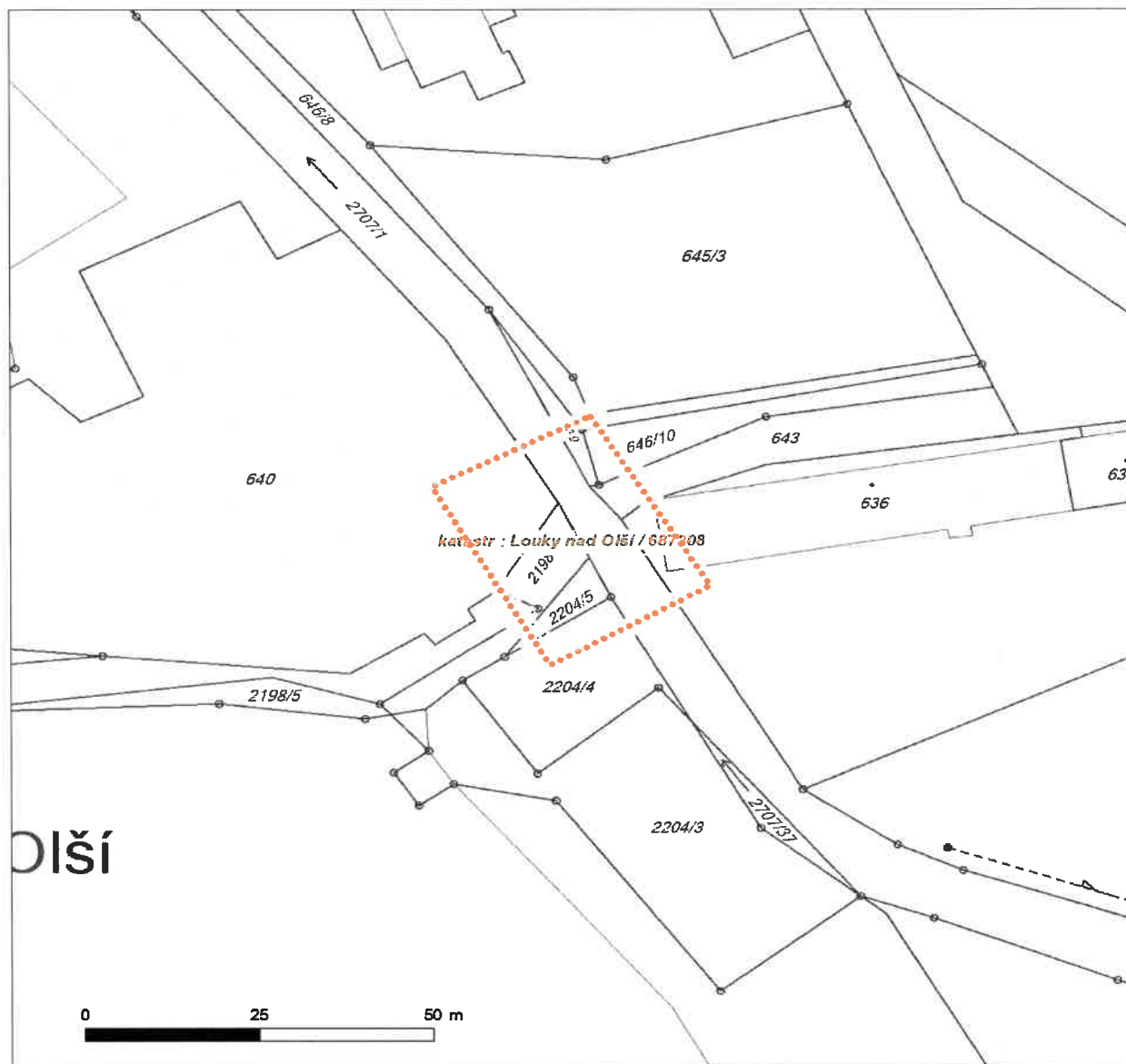
4/2



Platí pouze se sdělením číslo 0700211528.

Zakreslené polohy zařízení v příloze jsou pouze informativní.

Situační výkres zájmového území



LEGENDA

- | | | | |
|--|---------------------------|--|-----------------------------|
| | Nadzemní optické vedení | | Radioreléový spoj vzduch |
| | Podzemní optické vedení | | Zájmové území |
| | Nadzemní metalické vedení | | Hranice katastrálního území |
| | Podzemní metalické vedení | | |



ŽADATEL

Ing. Pavel Kurečka MOSTY s.r.o.

NAŠE ZNAČKA
0201071398

VYŘIZUJE / LINKA

VYŘÍZENO DNE
18.05.2020**Sdělení o existenci komunikačního vedení společnosti Telco Pro Services, a. s.****Název akce: Demolice a výstavba mostu M 59/9 přes Louckou Mlýnku u pily v Karviné - Loukách****Účel: Sloučené územní a stavební řízení**

Vážený zákazníku,
dovolujeme si reagovat na Vaši žádost číslo 0201071398 ze dne 18.05.2020, která se týkala sdělení o existenci komunikačního zařízení na Vámi určeném zájmovém území.

Dle vědomí společnosti Telco Pro Services, a. s., se na Vámi vymezeném zájmovém území:
nenachází komunikační zařízení v majetku společnosti Telco Pro Services, a. s.

Zároveň si Vás dovoluujeme upozornit, že není vyloučeno, že se ve Vámi vymezeném zájmovém území nachází jiné zařízení, které není v majetku společnosti Telco Pro Services, a. s.

Toto sdělení je platné do 18.05.2021.

V souvislosti s výše uvedeným si Vás dovoluujeme upozornit, že sdělení o existenci či neexistenci sítí představuje skutečnosti tvořící obchodní tajemství společnosti Telco Pro Services, a. s. Poskytnuté informace jsou dále také důvěrnými informacemi společnosti Telco Pro Services, a. s. Z výše uvedených důvodů si Vás proto společnost Telco Pro Services, a. s., dovoluje upozornit, že s poskytnutými informacemi je potřeba nakládat dle platných právních předpisů, v opačném případě se vystavujete postihu ve smyslu platné právní úpravy. V této souvislosti si Vás dovoluujeme rovněž upozornit, že požadované informace nesmí být předány, sděleny, využity, zpřístupněny, či jiným způsobem postoupeny na jakoukoli třetí osobu bez předchozího prokazatelného souhlasu společnosti Telco Pro Services, a. s. Informace o existenci sítí mohou být využity pouze pro účel, pro který byly vyžádány.

S pozdravem

Telco Pro Services, a. s.

Praha, Praha 4
Duhová 1531/3
PSČ 140 00
IČ: 29148278

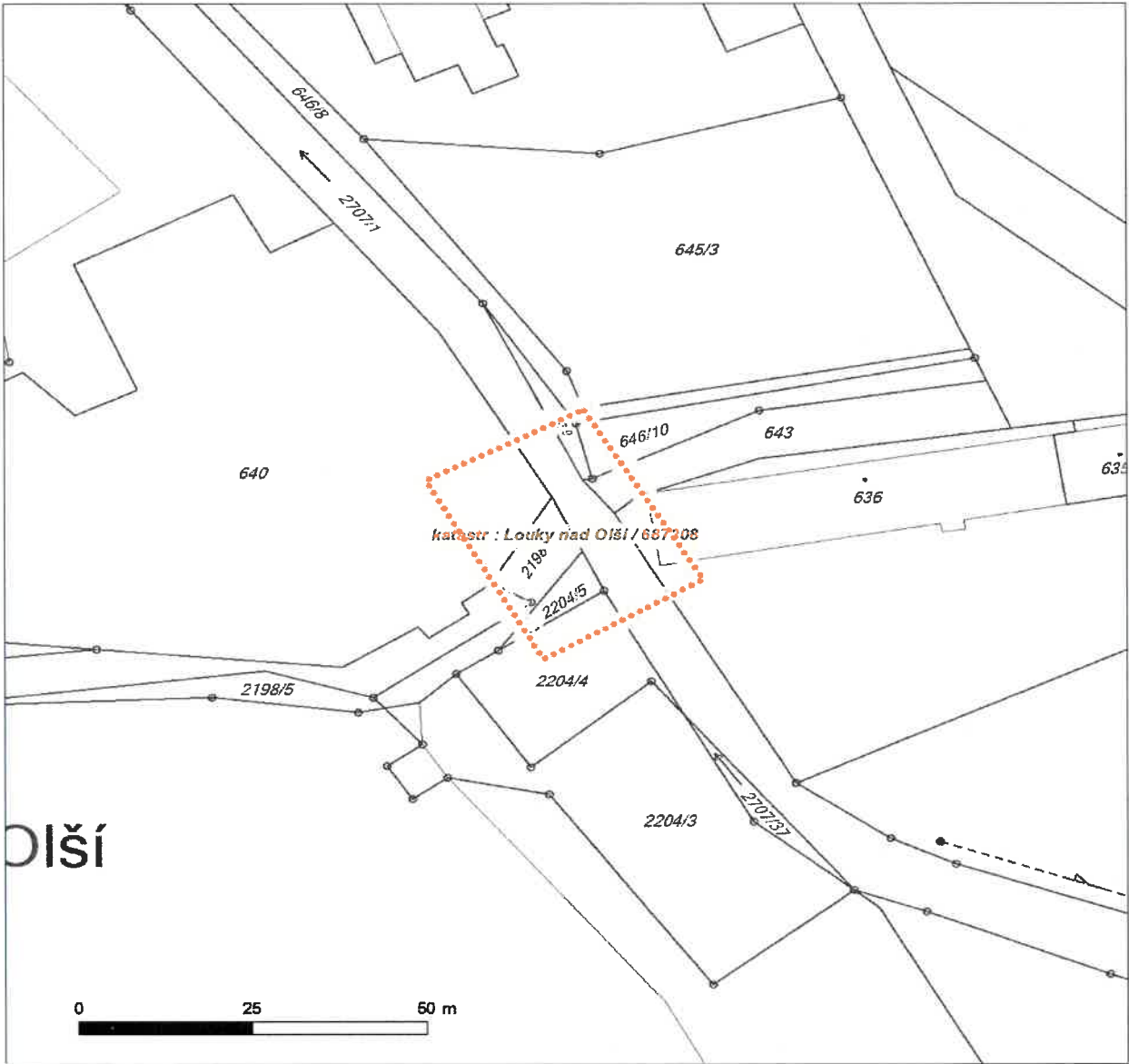
Přílohy

Situační výkres zájmového území



Platí pouze se sdělením číslo 0201071398.
Zakreslené polohy zařízení v příloze jsou pouze informativní.

Situační výkres zájmového území



LEGENDA

- | | |
|---------------------------------|--------------------------------|
| ■ ■ ■ Nadzemní optické vedení | — Radioreléový spoj vzduch |
| — Podzemní optické vedení | Zájmové území |
| - - - Nadzemní metalické vedení | == Hranice katastrálního území |
| — Podzemní metalické vedení | |



**VYJÁDŘENÍ O EXISTENCI SÍTĚ ELEKTRONICKÝCH KOMUNIKACÍ
společnosti CETIN a.s.
(„Vyjádření“)**

**A VŠEOBECNÉ PODMÍNKY OCHRANY SÍTĚ ELEKTRONICKÝCH KOMUNIKACÍ
společnosti CETIN a.s.
(„Všeobecné podmínky ochrany SEK“)**

toto Vyjádření a Všeobecné podmínky ochrany SEK je vydané dle ustanovení § 101 zákona č. 127/2005 Sb., o elektronických komunikacích a o změně některých souvisejících zákonů, v účinném znění („**Zákon o elektronických komunikacích**“), a dle ustanovení § 161 zákona č. 183/2006 Sb., o územním plánování a stavebním řádu, v účinném znění („**Stavební zákon**“), a dle příslušných ustanovení zákona č. 89/2012 Sb., občanský zákoník, v účinném znění („**Občanský zákoník**“)

Číslo jednací: 833515/20

Číslo žádosti: 0120 968 752 („Žádost“)

Název akce („Stavba“)	Demolice a výstavba mostu M 59/9 přes Louckou Mlýnku u pily v Karviné ? Loukách	
Důvod vydání Vyjádření („Důvod vyjádření“)		Odstranění stavby
Žadatel	Ing. Pavel Kurečka MOSTY s.r.o.	
Stavebník	Statutární město Karviná, Fryštátská 72/1, Karviná, 73301	
Zájmové území	Okres	Karviná
	Obec	Karviná
	Kat. území / č. parcely	Louky nad Olší
Platnost Vyjádření		25. 11. 2022 („Den konce platnosti Vyjádření“)

Žadatel Žádosti určil a vyznačil Zájmové území, jakož i určil Důvod Vyjádření.

Na základě určení a vyznačení Zájmového území Žadatelem a na základě určení Důvodu Vyjádření vydává společnost CETIN a.s. následující Vyjádření:

Nedojde ke střetu se sítí elektronických komunikací (dále jen „SEK“) společnosti CETIN a.s.

- (I) Na Žadatelem určeném a vyznačeném Zájmovém území se nevyskytuje SEK společnosti CETIN a.s.
- (II) Společnost CETIN a.s. **souhlasí, aby** Stavebník a/nebo Žadatel, je-li Stavebníkem v Zájmovém území vyznačeném v Žádosti, **provedl stavbu a/nebo činnosti** povolené příslušným správním rozhodnutím vydaným dle Stavebního zákona.
- (III) Stavebník nebo jím pověřená třetí osoba je povinen řídit se Všeobecnými podmínkami ochrany SEK, které jsou nedílnou součástí Vyjádření.

Vyjádření je platné pouze pro Zájmové území určené a vyznačené Žadatelem, jakož i pro Důvod Vyjádření stanovený a určený Žadatelem v Žádosti.

Vyjádření pozbývá platnosti i) v Den konce platnosti Vyjádření, ii) změnou rozsahu Zájmového území či změnou Důvodu Vyjádření uvedeného v Žádosti a/nebo iii) jakýmkoliv porušením kterékoliv povinnosti stanovené Všeobecnými podmínkami ochrany SEK, to vše v závislosti na tom, která ze skutečností rozhodná pro pozbytí platnosti Vyjádření nastane nejdříve.



Číslo jednací: 833515/20

Číslo žádosti: 0120 968 752

Společnost CETIN a.s. vydáním tohoto Vyjádření poskytla Žadateli pro Žadatelem určené a vyznačené Zájmové území veškeré informace o SEK dostupné společnosti CETIN a.s. ke dni podání Žádosti.


Ze strany společnosti CETIN a.s. může v některých případech docházet ke zpracování Vašich osobních údajů. Ke zpracování Vašich osobních údajů dochází vždy v souladu s platnými právními předpisy. Konkrétní zásady a podmínky zpracování osobních údajů společností CETIN a.s. jsou dostupné na <https://www.cetin.cz/zasady-ochrany-osobnich-udaju>.

V případě dotazů k Vyjádření kontaktujte prosím asistenční linku 238 461 111.

Přílohami Vyjádření jsou:

- *Všeobecné podmínky ochrany SEK*
- *Situační výkres (obsahuje Zájmové území určené a vyznačené Žadatelem a výřezy účelové mapy SEK)*

Vyjádření vydala společnost **CETIN a.s.** dne: 25. 11. 2020.


CETIN a.s.
Českomoravská 2510/19, Libeň
190 00 Praha 9
DIČ: CZ04084063

102

VŠEOBECNÉ PODMÍNKY OCHRANY SÍTĚ ELEKTRONICKÝCH KOMUNIKACÍ společnosti CETIN a.s.**1. PLATNOST VŠEOBECNÝCH PODMÍNEK**

- i) Tyto Všeobecné podmínky ochrany sítě elektronických komunikací (dále jen „VPOSEK“) tvoří součást Vyjádření (jak je tento pojem definován níže v článku 2 VPOSEK).
- ii) V případě rozporu mezi Vyjádřením a těmito VPOSEK mají přednost ustanovení Vyjádření, pokud není těmito VPOSEK stanoveno jinak.

2. DEFINICE

Níže uvedené termíny, jsou-li použity v těchto VPOSEK a uvozeny velkým písmenem, mají následující význam, není-li těmito VPOSEK a/nebo Příslušnými požadavky stanoveno výslovně jinak:

„**CETIN**“ znamená CETIN a.s. se sídlem Českomoravská 2510/19, Libeň, 190 00 Praha 9, IČO: 04084063, zapsaná v obchodním rejstříku vedeném Městským soudem v Praze pod spz. B 20623;

„**Občanský zákoník**“ znamená zákon č. 89/2012 Sb., občanský zákoník, v účinném znění;

„**POS**“ je zaměstnanec společnosti CETIN, pověřený ochranou sítě, Jiří Buczek, tel.: 602 450 122, e-mail: jiri.buczek@cetin.cz;

„**Den**“ je kalendářní den;

„**Příslušné požadavky**“ znamená jakýkoli a každý příslušný právní předpis, vč. technických norem, nebo normativní právní akt veřejné správy či samosprávy, nebo jakékoli rozhodnutí, povolení, souhlas nebo licenci, včetně podmínek, které s ním souvisí;

„**SEK**“ je síť elektronických komunikací ve vlastnictví CETIN;

„**Stavba**“ je stavba a/nebo činnost ve vztahu, k níž bylo vydáno Vyjádření, a je prováděna Stavebníkem a/nebo Žadatelem v souladu s Příslušnými požadavky, povolená příslušným správním rozhodnutím vydaným dle Stavebního zákona;

„**Situační výkres**“ je výkres, který je přílohou Vyjádření a obsahuje Zájmové území určené a vyznačené Žadatelem v Žádosti a výřezy účelové mapy SEK;

„**Stavebník**“ je osoba takto označená ve Vyjádření;

„**Vyjádření**“ je vyjádření o existenci sítě elektronických komunikací vydané společností CETIN dne 25. 11. 2020 pod č.j. 833515/20;

„**Zájmové území**“ je území označené Žadatelem a/nebo Stavebníkem v Žádosti;

„**Stavební zákon**“ je zákon č. 183/2006 Sb., o územním plánování a stavebním řádu, v účinném znění;

„**Zákon o elektronických komunikacích**“ je zákon č. 127/2005 Sb., o elektronických komunikacích a o změně některých souvisejících zákonů, v účinném znění;

„**Žadatel**“ je osoba takto označená ve Vyjádření.

„**Žádost**“ je žádost, kterou Žadatel a/nebo Stavebník požádal CETIN o vydání Vyjádření.

3. PLATNOST A ÚČINNOST VPOSEK

Tyto VPOSEK jsou platné a účinné Dnem odeslání Vyjádření na i) adresu elektronické pošty Stavebníka a/nebo Žadatele uvedenou v Žádosti nebo ii) adresu pro doručení prostřednictvím poštovní přepravy uvedenou Stavebníkem a/nebo Žadatelem v Žádosti.

4. OBECNÁ PRÁVA A POVINNOSTI STAVEBNÍKA A/NEBO ŽADATELE

- (i) Stavebník, Žadatel je výslovně srozuměn s tím, že SEK je veřejně prospěšným zařízením, byla zřízena ve veřejném zájmu a je chráněna Příslušnými požadavky.

- (ii) Stavebník, Žadatel nebo jím pověřená třetí osoba, je povinen při provádění Stavby nebo jiných prací, při odstraňování havárií a projektování staveb, řídit se Příslušnými požadavky, správnou praxí v oboru stavebnictví a technologickými postupy a je povinen učinit veškerá nezbytná opatření vyžadovaná Příslušnými požadavky k ochraně SEK před poškozením. Povinnosti dle tohoto odstavce má Stavebník rovněž ve vztahu k SEK, které se nachází mimo Zájmové území.
- (iii) Při zjištění jakéhokoliv rozporu mezi údaji v Situačním výkresu, který je přílohou Vyjádření a skutečným stavem, je Stavebník a/nebo Žadatel povinen bez zbytečného odkladu, nejpozději Den následující po zjištění takové skutečnosti, oznámit takovou skutečnost dohledovému centru společnosti CETIN na telefonní číslo +420 238 464 190.
- (iv) Případné dodatečné požadavky na úpravu a přeložení SEK zajistí společnost CETIN v souladu s ustanovením § 104 odst. 17 Zákona o elektronických komunikacích.
- (v) Stavebník, Žadatel nebo jím pověřená třetí osoba, je povinen každé poškození či krádež SEK bezodkladně, nejpozději Den následující po zjištění takové skutečnosti, oznámit takovou skutečnost dohledovému centru společnosti CETIN na telefonní číslo +420 238 464 190.
- (vi) Bude-li Stavebník, Žadatel nebo jím pověřená třetí osoba na společnosti CETIN požadovat, aby se jako účastník správního řízení, pro jehož účely bylo toto Vyjádření vydáno, vzdala práva na odvolání proti rozhodnutí vydanému ve správním řízení, je oprávněn kontaktovat POS.

5. ROZHODNÉ PRÁVO

Vyjádření a VPOSEK se řídí českým právem, zejména Občanským zákoníkem, Zákonem o elektronických komunikacích a Stavebním zákonem. Veškeré spory z Vyjádření či VPOSEK vyplývající budou s konečnou platností řešeny u příslušného soudu České republiky.

6. PÍSEMNÝ STYK

Písemným stykem či pojmem „písemně“ se pro účely Vyjádření a VPOSEK rozumí předání zpráv jedním z těchto způsobů:

- v listinné podobě;
- e-mailovou zprávou s uznávaným elektronickým podpisem dle zák. č. 297/2016 Sb., o službách vytvářejících důvěru pro elektronické transakce, v účinném znění; a/nebo e-mailovou zprávou zaslanou na adresu POS;

7. ZÁVĚREČNÁ USTANOVENÍ

- (i) Stavebník, Žadatel nebo jím pověřená třetí osoba je počínaje Dnem převzetí Vyjádření povinen užít informace a data uvedená ve Vyjádření pouze a výhradně k účelu, pro který mu byla tato poskytnuta. Stavebník, Žadatel nebo jím pověřená třetí osoba není oprávněn informace a data rozmnožovat, rozšiřovat, pronajímat, půjčovat či jinak umožnit jejich užívání třetí osobou bez předchozího písemného souhlasu společnosti CETIN.
- (ii) Pro případ porušení kterékoliv z povinností Stavebníka, Žadatele nebo jím pověřené třetí osoby, založené Vyjádřením /nebo těmito VPOSEK je Stavebník, Žadatel či jím pověřená třetí osoba odpovědný za veškeré náklady a škody, které společnosti CETIN vzniknou porušením povinností Stavebníka, Žadatele nebo jím pověřené třetí osoby.

6/4



(tiskový formát A4)

Příloha k Vyjádření č.j.: 833515/20

Číslo žádosti: 0120 968 752

SITUAČNÍ VÝKRES - ZÁJMOVÉ ÚZEMÍ



LEGENDA

- hranice zájmového území k vyjádření
- NV přípojka, území s NV přípojkou CETIN
- zaměřený průběh metalického kabelu
- zaměřený průběh optického kabelu, HDPE trubky nebo souběh optického a metalického kabelu
- nezaměřený průběh metalického kabelu
- nadzemní síť cizí
- nezaměřený průběh optického kabelu, HDPE trubky nebo souběh optického a metalického kabelu
- radiové síť, ochranné pásmo radiové sítě
- nadzemní síť
- neprovozovaná síť
- podzemní síť cizí
- síť s NV
- kolektor, kabelovod

Karl
 CETIN a.s.
 Českomoravská 2510/19, Libeň
 190 00 Praha 9
 DIČ: CZ04084063
 102



**VYJÁDŘENÍ O EXISTENCI SÍTĚ ELEKTRONICKÝCH KOMUNIKACÍ
společnosti CETIN a.s.
(„Vyjádření“)**

**A VŠEOBECNÉ PODMÍNKY OCHRANY SÍTĚ ELEKTRONICKÝCH KOMUNIKACÍ
společnosti CETIN a.s.
(„Všeobecné podmínky ochrany SEK“)**

toto Vyjádření a Všeobecné podmínky ochrany SEK je vydané dle ustanovení § 101 zákona č. 127/2005 Sb., o elektronických komunikacích a o změně některých souvisejících zákonů, v účinném znění („**Zákon o elektronických komunikacích**“), a dle ustanovení § 161 zákona č. 183/2006 Sb., o územním plánování a stavebním řádu, v účinném znění („**Stavební zákon**“), a dle příslušných ustanovení zákona č. 89/2012 Sb., občanský zákoník, v účinném znění („**Občanský zákoník**“)

Číslo jednací: 833530/20

Číslo žádosti: 0120 968 764 („Žádost“)

Název akce („Stavba“)	Demolice a výstavba mostu M 59/9 přes Louckou Mlýnku u pily v Karviné ? Loukách	
Důvod vydání Vyjádření („Důvod vyjádření“)	Společné územní a stavební řízení	
Žadatel	Ing. Pavel Kurečka MOSTY s.r.o.	
Stavebník	Statutární město Karviná, Fryštátská 72/1, Karviná, 73301	
Zájmové území	Okres	Karviná
	Obec	Karviná
	Kat. území / č. parcely	Louky nad Olší
Platnost Vyjádření	25. 11. 2022 („Den konce platnosti Vyjádření“)	

Žadatel Žádostí určil a vyznačil Zájmové území, jakož i určil Důvod Vyjádření.

Na základě určení a vyznačení Zájmového území Žadatelem a na základě určení Důvodu Vyjádření vydává společnost CETIN a.s. následující Vyjádření:

Nedojde ke střetu se sítí elektronických komunikací (dále jen „SEK“) společnosti CETIN a.s.

- (I) Na Žadatelem určeném a vyznačeném Zájmovém území se nevyskytuje SEK společnosti CETIN a.s.
- (II) Společnost CETIN a.s. **souhlasí, aby** Stavebník a/nebo Žadatel, je-li Stavebníkem v Zájmovém území vyznačeném v Žádosti, **provedl stavbu a/nebo činnosti** povolené příslušným správním rozhodnutím vydaným dle Stavebního zákona.
- (III) Stavebník nebo jím pověřená třetí osoba je povinen řídit se Všeobecnými podmínkami ochrany SEK, které jsou nedílnou součástí Vyjádření.

Vyjádření je platné pouze pro Zájmové území určené a vyznačené Žadatelem, jakož i pro Důvod Vyjádření stanovený a určený Žadatelem v Žádosti.

Vyjádření pozbývá platnosti i) v Den konce platnosti Vyjádření, ii) změnou rozsahu Zájmového území či změnou Důvodu Vyjádření uvedeného v Žádosti a/nebo iii) jakýmkoliv porušením kterékoliv povinnosti stanovené Všeobecnými podmínkami ochrany SEK, to vše v závislosti na tom, která ze skutečností rozhodná pro pozbytí platnosti Vyjádření nastane nejdříve.

Číslo jednací: 833530/20

Číslo žádosti: 0120 968 764

Společnost CETIN a.s. vydáním tohoto Vyjádření poskytla Žadateli pro Žadatelem určené a vyznačené Zájmové území veškeré informace o SEK dostupné společnosti CETIN a.s. ke dni podání Žádosti.


Ze strany společnosti CETIN a.s. může v některých případech docházet ke zpracování Vašich osobních údajů. Ke zpracování Vašich osobních údajů dochází vždy v souladu s platnými právními předpisy. Konkrétní zásady a podmínky zpracování osobních údajů společností CETIN a.s. jsou dostupné na <https://www.cetin.cz/zasady-ochrany-osobnich-udaju>.

V případě dotazů k Vyjádření kontaktujte prosím asistenční linku 238 461 111.

Přílohami Vyjádření jsou:

- *Všeobecné podmínky ochrany SEK*
- *Situační výkres (obsahuje Zájmové území určené a vyznačené Žadatelem a výřezy účelové mapy SEK)*

Vyjádření vydala společnost **CETIN a.s.** dne: 25. 11. 2020.



CETIN a.s.
Českomoravská 2510/19, Libeň
190 00 Praha 9
DIČ: CZ04084063

102

VŠEOBECNÉ PODMÍNKY OCHRANY SÍTĚ ELEKTRONICKÝCH KOMUNIKACÍ společnosti CETIN a.s.**1. PLATNOST VŠEOBECNÝCH PODMÍNEK**

- i) Tyto Všeobecné podmínky ochrany sítě elektronických komunikací (dále jen „VPOSEK“) tvoří součást Vyjádření (jak je tento pojem definován níže v článku 2 VPOSEK).
- ii) V případě rozporu mezi Vyjádřením a těmito VPOSEK mají přednost ustanovení Vyjádření, pokud není těmito VPOSEK stanoveno jinak.

2. DEFINICE

Níže uvedené termíny, jsou-li použity v těchto VPOSEK a uvozeny velkým písmenem, mají následující význam, není-li těmito VPOSEK a/nebo Příslušnými požadavky stanoveno výslovně jinak:

„**CETIN**“ znamená CETIN a.s. se sídlem Českomoravská 2510/19, Libeň, 190 00 Praha 9, IČO: 04084063, zapsaná v obchodním rejstříku vedeném Městským soudem v Praze pod spz. B 20623;

„**Občanský zákoník**“ znamená zákon č. 89/2012 Sb., občanský zákoník, v účinném znění;

„**POS**“ je zaměstnanec společnosti CETIN, pověřený ochranou sítě, Jiří Buczek, tel.: 602 450 122, e-mail: jiri.buczek@cetin.cz;

„**Den**“ je kalendářní den;

„**Příslušné požadavky**“ znamená jakýkoli a každý příslušný právní předpis, vč. technických norem, nebo normativní právní akt veřejné správy či samosprávy, nebo jakékoli rozhodnutí, povolení, souhlas nebo licenci, včetně podmínek, které s ním souvisí;

„**SEK**“ je síť elektronických komunikací ve vlastnictví CETIN;

„**Stavba**“ je stavba a/nebo činnost ve vztahu, k níž bylo vydáno Vyjádření, a je prováděna Stavebníkem a/nebo Žadatelem v souladu s Příslušnými požadavky, povolená příslušným správním rozhodnutím vydaným dle Stavebního zákona;

„**Situační výkres**“ je výkres, který je přílohou Vyjádření a obsahuje Zájmové území určené a vyznačené Žadatelem v Žádosti a výřezy účelové mapy SEK;

„**Stavebník**“ je osoba takto označená ve Vyjádření;

„**Vyjádření**“ je vyjádření o existenci sítě elektronických komunikací vydané společností CETIN dne 25. 11. 2020 pod č.j. 833530/20;

„**Zájmové území**“ je území označené Žadatelem a/nebo Stavebníkem v Žádosti;

„**Stavební zákon**“ je zákon č. 183/2006 Sb., o územním plánování a stavebním řádu, v účinném znění;

„**Zákon o elektronických komunikacích**“ je zákon č. 127/2005 Sb., o elektronických komunikacích a o změně některých souvisejících zákonů, v účinném znění;

„**Žadatel**“ je osoba takto označená ve Vyjádření.

„**Žádost**“ je žádost, kterou Žadatel a/nebo Stavebník požádal CETIN o vydání Vyjádření.

3. PLATNOST A ÚČINNOST VPOSEK

Tyto VPOSEK jsou platné a účinné Dnem odeslání Vyjádření na i) adresu elektronické pošty Stavebníka a/nebo Žadatele uvedenou v Žádosti nebo ii) adresu pro doručení prostřednictvím poštovní přepravy uvedenou Stavebníkem a/nebo Žadatelem v Žádosti.

4. OBECNÁ PRÁVA A POVINNOSTI STAVEBNÍKA A/NEBO ŽADATELE

- (i) Stavebník, Žadatel je výslovně srozuměn s tím, že SEK je veřejné prospěšným zařízením, byla zřízena ve veřejném zájmu a je chráněna Příslušnými požadavky.

- (ii) Stavebník, Žadatel nebo jím pověřená třetí osoba, je povinen při provádění Stavby nebo jiných prací, při odstraňování havárií a projektování staveb, řídit se Příslušnými požadavky, správnou praxí v oboru stavebnictví a technologickými postupy a je povinen učinit veškerá nezbytná opatření vyžadovaná Příslušnými požadavky k ochraně SEK před poškozením. Povinnosti dle tohoto odstavce má Stavebník rovněž ve vztahu k SEK, které se nachází mimo Zájmové území.
- (iii) Při zjištění jakéhokoliv rozporu mezi údaji v Situačním výkresu, který je přílohou Vyjádření a skutečným stavem, je Stavebník a/nebo Žadatel povinen bez zbytečného odkladu, nejpozději Den následující po zjištění takové skutečnosti, zjištěný rozpor oznámit POS.
- (iv) Případné dodatečné požadavky na úpravu a přeložení SEK zajistí společnost CETIN v souladu s ustanovením § 104 odst. 17 Zákona o elektronických komunikacích.
- (v) Stavebník, Žadatel nebo jím pověřená třetí osoba, je povinen každé poškození či krádež SEK bezodkladně, nejpozději Den následující po zjištění takové skutečnosti, oznámit takovou skutečnost dohledovému centru společnosti CETIN na telefonní číslo +420 238 464 190.
- (vi) Bude-li Stavebník, Žadatel nebo jím pověřená třetí osoba na společnosti CETIN požadovat, aby se jako účastník správního řízení, pro jehož účely bylo toto Vyjádření vydáno, vzdala práva na odvolání proti rozhodnutí vydanému ve správním řízení, je oprávněn kontaktovat POS.

5. ROZHODNÉ PRÁVO

Vyjádření a VPOSEK se řídí českým právem, zejména Občanským zákoníkem, Zákonem o elektronických komunikacích a Stavebním zákonem. Veškeré spory z Vyjádření či VPOSEK vyplývající budou s konečnou platností řešeny u příslušného soudu České republiky.

6. PÍSEMNÝ STYK

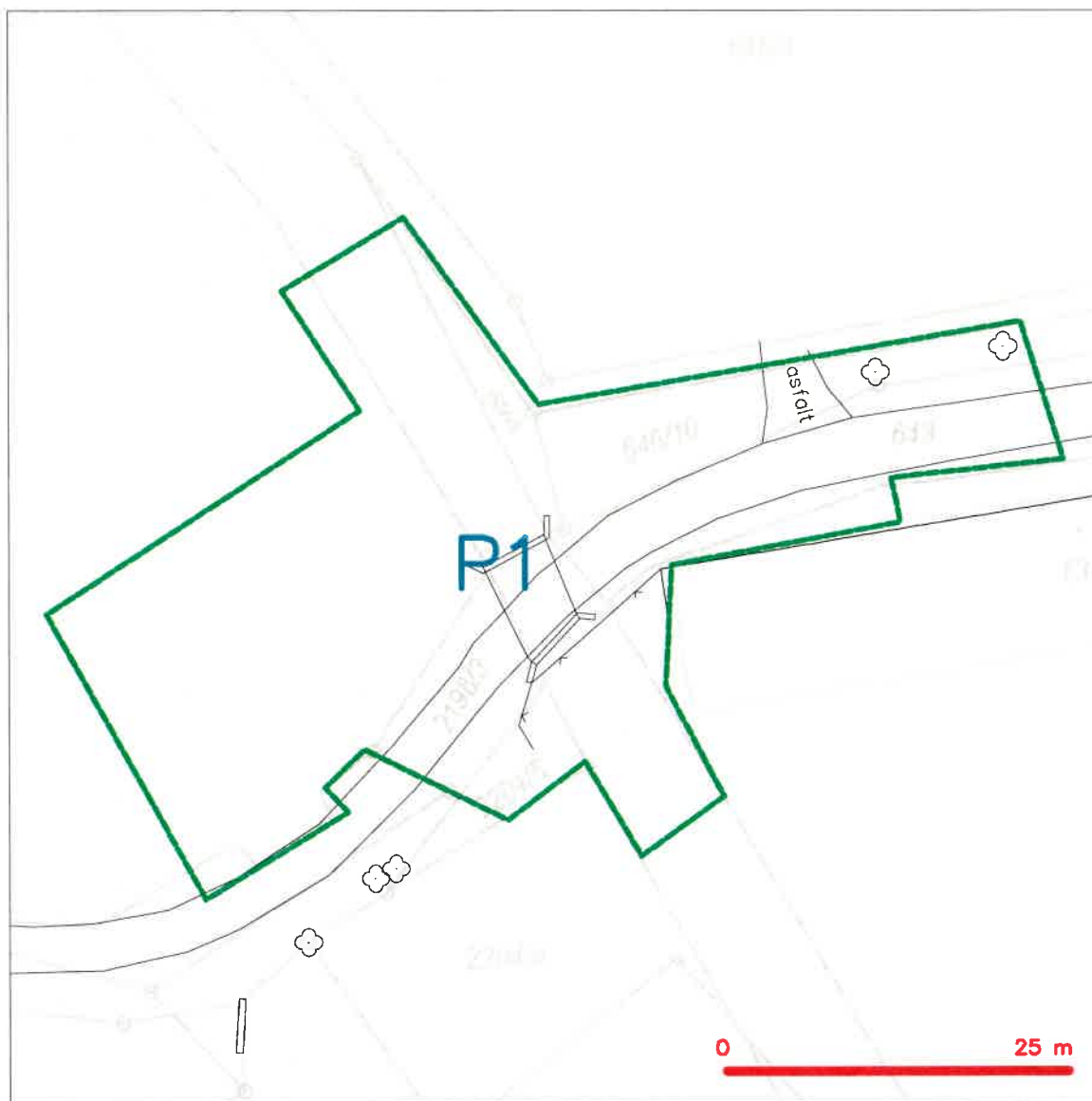
Písemným stykem či pojmem „písemně“ se pro účely Vyjádření a VPOSEK rozumí předání zpráv jedním z těchto způsobů:

- v listinné podobě;
- e-mailovou zprávou s uznávaným elektronickým podpisem dle zák. č. 297/2016 Sb., o službách vytvářejících důvěru pro elektronické transakce, v účinném znění; a/nebo e-mailovou zprávou zaslanou na adresu POS;














7. ZÁVĚREČNÁ USTANOVENÍ

- (i) Stavebník, Žadatel nebo jím pověřená třetí osoba je počínaje Dnem převzetí Vyjádření povinen užít informace a data uvedená ve Vyjádření pouze a výhradně k účelu, pro který mu byla tato poskytnuta. Stavebník, Žadatel nebo jím pověřená třetí osoba není oprávněn informace a data rozmnožovat, rozšiřovat, pronajímat, půjčovat či jinak umožnit jejich užívání třetí osobou bez předchozího písemného souhlasu společnosti CETIN.
- (ii) Pro případ porušení kterékoliv z povinností Stavebníka, Žadatele nebo jím pověřené třetí osoby, založené Vyjádřením /nebo těmito VPOSEK je Stavebník, Žadatel či jím pověřená třetí osoba odpovědný za veškeré náklady a škody, které společnosti CETIN vzniknou porušením povinností Stavebníka, Žadatele nebo jím pověřené třetí osoby.

SITUAČNÍ VÝKRES - ZÁJMOVÉ ÚZEMÍ



LEGENDA

-  hranice zájmového území k vyjádření
-  NN přípojka, území s NN přípojkou CETIN
-  zaměřený průběh metalického kabelu
-  zaměřený průběh optického kabelu, HDPE trubky nebo souběh optického a metalického kabelu
-  nezaměřený průběh metalického kabelu
-  nadzemní síť cizí
-  nezaměřený průběh optického kabelu, HDPE trubky nebo souběh optického a metalického kabelu
-  radiová síť, ochranné pásmo radiové sítě
-  nadzemní síť
-  neprovozovaná síť
-  podzemní síť cizí
-  síť s NN
-  kolektor, kabelovod

Karl

CETIN a.s.
Českomoravská 2510/19, Libeň
190 00 Praha 9
DIČ: CZ04084063
102

19. 05. 2020

7/7



PRO SPOLEČNÉ ZÁŽITKY

Vyřizuje: Dundáček Petr

E-mail: petr.dundacek@t-mobile.cz

Ing. Pavel Kurečka MOSTY
s.r.o.
Ing. Kateřina Kurečková
Starobělská 3151/83
70030 Ostrava-ZábřehČ

Naše značka: E21472/20

V Praze dne: 19.5.2020

Vyjádření a stanovení podmínek pro udělení souhlasu s umístěním stavby v ochranném pásmu sítě technické infrastruktury (TI) společnosti T-Mobile Czech Republic a.s.

Vydané podle § 101 ZÁKONA Č. 127/2005 Sb., o elektronických komunikacích a o změně některých souvisejících zákonů (zákon o elektronických komunikacích – dále jen ZEK), ve znění pozdějších předpisů a §161 zákona č. 183/2006 Sb., o územním plánování a stavebním řádu (stavební zákon) či dle dalších příslušných právních předpisů

Věc: Demolice a výstavba mostu M 59/9 přes Louckou Mlýnku u pily v Karviné – Loukách

Stupeň: Sloučené územní a stavební řízení

Na základě předložených projektových podkladů dáváme **souhlasné stanovisko k vydání Územního souhlasu / rozhodnutí (Stavebního povolení) a následně souhlas s realizací stavby.**

Dle předložených dokladů nedojde ke kolizi s technickou infrastrukturou společnosti **T-Mobile Czech Republic a.s.**

Toto stanovisko má platnost 1 rok.

Vydané stanovisko nelze prodloužit. Po uplynutí platnosti zadejte žádost o nové stanovisko.

T-Mobile
T-Mobile Czech Republic a.s.
Tomáčkova 2144/1
140 00 Praha 4
IČ 649 49681, DIČ CZ64949681

Ochrana sítí

Technologický úsek

V případě doplňujících dotazů vždy uvádějte v „Předmětu“ e-mailu číslo jednací.



PRO SPOLEČNÉ ZÁJITKY

Příloha č. 1

Rekapitulace žádosti o vyjádření k existenci sítě elektronických komunikací

Číslo žádosti: **E21472/20**
Název stavby / akce: **Demolice a výstavba mostu M 59/9 přes Louckou Mlýnku u pily v Karviné – Loukách**
Datum podání žádosti: **19.5.2020**
Důvod žádosti: **Sloučené územní a stavební řízení**
Popis jiného důvodu žádosti:
Poznámka:

Žadatel

Firma / organizace: **Ing. Pavel Kurečka MOSTY s.r.o.**
IČ: **27764613**
DIČ: **CZ27764613**
Kontaktní osoba: **Ing. Kateřina Kurečková**
Adresa: **Starobělská 3151/83**
Město / obec: **Ostrava-Zábřeh**
PSČ: **70030**
Stát: **ČR**
E-mail: **kureckova@mostykurecka.cz**
Telefonní číslo: **732809078**

Stavebník

Firma / organizace: **Statutární město Karviná**
Kontaktní osoba: **Ing. Denisa Čendliková**
Adresa: **Fryštátská**
Město / obec: **Karviná**
PSČ: **73301**
Stát: **00297534**
E-mail: **denisa.cendlikova@karvina.cz**
Telefonní číslo: **596387270**

Stavba

Výška nad terénem (metry): **2 m**
Projektant: **Ing. Pavel Kurečka MOSTY s.r.o., Starobělská 3151/83, 700 30 Ostrava-Zábřeh**
Druh stavby: **Ostatní**
Hodnota projektu: **5 mil. Kč**
Měsíc zahájení stavby: **04/2021**
Měsíc ukončení stavby: **12/2021**

Odeslání stanoviska

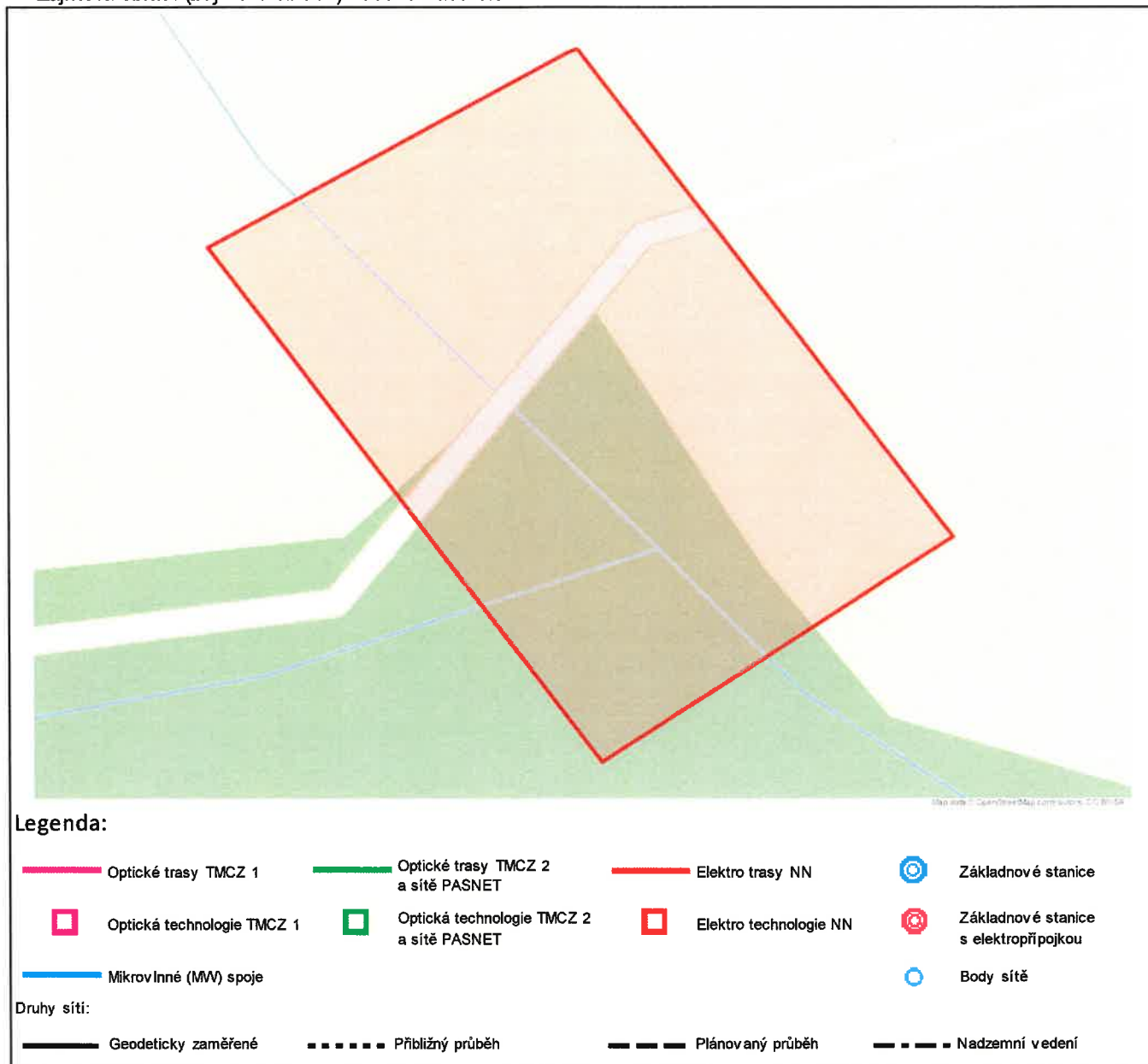
E-mail: **kureckova@mostykurecka.cz**



Příloha č. 2

Situační plánek

Zájmová oblast (zájmové oblasti) zadaná žadatelem



Geometrie zájmové oblasti (zájmových oblastí) žádosti ve formátu WKT a souřadnicovém systému S-JTSK. Zkopírováním textu lze geometrii zobrazit v jakémkoli softwaru podporujícím formát WKT.

POLYGON((-449141.360246094 -1108188.06927762,-449107.793647287 -1108239.70281382,-449144.856558146

-1108259.28217216,-449179.935704744 -1108204.8191792,-449142.354105206 -1108188.37450571,-449141.360246094 -1108188.06927762))



8/7

CZ27764613
Ing. Kateřina Kurečková
Venclíkova 478/55
700 30 Ostrava-Zábřeh

V Praze, 19.5.2020

Naše zn.: **200519-1735173031**

Věc: vyjádření k žádosti k akci **"Demolice a výstavba mostu M 59/9 přes Louckou Mlýnku u pily v Karviné – Loukách"**

Sdělujeme Vám, že společnost Vodafone Czech Republic a.s., se sídlem Praha 5, náměstí Junkových 2, IČ: 25788001, zapsaná dne 13.8. 1999 v obchodním rejstříku vedeném Městským soudem v Praze pod spisovou značkou B.6064 na základě Vámi podané žádosti a předložené dokumentace ze dne **19.5.2020**, které jsou nedílnou součástí tohoto vyjádření,

souhlasí s realizací projektu.

Ve vámi zadaném zájmovém území a v uvedené výšce (výška stavby: 999 m, výška jeřábu: 999 m) se nenachází žádné podzemní ani nadzemní vedení naší společnosti.

Platnost vyjádření je **1 rok** od data vydání. Vyjádření je platné pouze v rámci předmětného projektu a pro důvod vydání vyjádření stanovený žadatelem v žádosti.

Vyjádření pozbývá platnosti uplynutím doby platnosti, změnou rozsahu zájmového území i změnou důvodu vydání vyjádření uvedeného v žádosti, to vše v závislosti na tom, která ze skutečností rozhodná pro pozbytí platnosti tohoto vyjádření nastane nejdříve. Po skončení platnosti si musíte podat novou žádost na adrese <https://www.zadostovvyjadreni.cz/vodafone/>.

S pozdravem

v.z. Nora Hlásenská
Vodafone Czech Republic a. s.
náměstí Junkových 2808/2
150 00 Praha 5

Tel.: 775012847
E-mail: nora.hlasenska1@vodafone.com



Seznam příloh/přiložených souborů:
Zadost_200519-1735173031.pdf



Žádost o vyjádření k existenci sítí č. 200519-1735173031

Identifikační údaje žadatele / stavebníka

Typ:	Právnícká osoba
IČO:	27764613
Firma:	CZ27764613
Titul:	Ing.
Jméno:	Kateřina
Příjmení:	Kurečková
Telefon:	+420 732 809 078
E-mail:	kureckova@mostykurecka.cz

Adresa sídla/bydliště

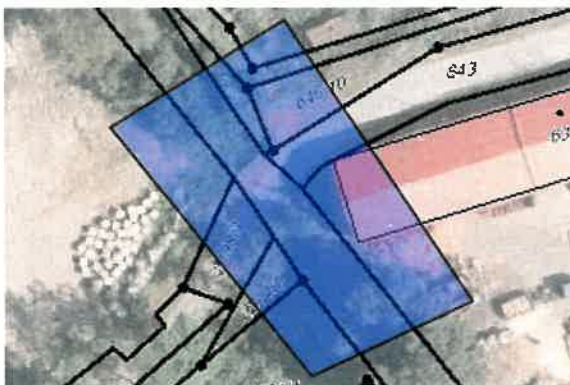
Ulice:	Venclíkova
Č.p. (č.ev.) / č.o.:	478 / 55
Obec:	Ostrava-Zábřeh
PSČ:	70030

Důvod žádosti o vyjádření

Název stavby:	Demolice a výstavba mostu M 59/9 přes Louckou Mlýnku u pily v Karviné – Loukách
Typ stavby:	Ostatní
Stupeň žádosti:	DÚR+DSP (Dokumentace pro společné územní rozhodnutí a stavební povolení)
Žadatelovo označení:	144/KK/2020
Popis stavby / doplňující informace:	Demolice mostu o světlosti 4,40 m a stavba nového mostu ve stejném místě.
Výška stavby:	999 m
Výška jeřábu:	999 m

Zájmové území

Kresba 1:



Dotčené KÚ:

Louky nad Olší (687308)

Datum: 19.5.2020

Zadáno: <https://www.zadostovyjadreni.cz/vodafone/>

Informace podle zákona č. 127/2005 Sb., o elektronických komunikacích, nařízením 2016/679 o ochraně fyzických osob v souvislosti se zpracováním osobních údajů a o volném pohybu těchto údajů a o zrušení směrnice 95/46/ES (obecné nařízení o ochraně osobních údajů) a dalšími souvisejícími právními předpisy.

Společnost Position s.r.o., se sídlem Londýnská 665/45, 120 00 Praha 2, IČ 26422816, zapsaná v obchodním rejstříku vedeném Městským soudem v Praze, oddíl C, vložka 81053 („Position“) a společnost Vodafone Czech Republic s., se sídlem nám. Junkových 2808/2, 155 00 Praha 5, IČ 25788001, zapsaná v obchodním rejstříku vedeném Městským soudem v Praze, oddíl B, vložka 6064 („Vodafone“) Vás tímto informují, že shromážděné osobní údaje v rozsahu Vaše jméno, příjmení, bydliště, e-mailová adresa a telefonní číslo bude společnost Vodafone, jako správce, a společnost Position, jako zpracovatel, zpracovávat za účelem jejich použití při realizaci povinností v souvislosti se žádostí o stanovisko nebo vyjádření pro řízení podle zákona č. 183/2006 Sb., o územním plánování a stavebním řádu (stavební zákon), a to automatizovaným způsobem nebo v tištěné podobě s tím, že Vaše osobní údaje nebudou zpřístupněny jiným osobám.

Vaše osobní údaje poskytujete dobrovolně a tento souhlas můžete kdykoliv odvolat.

Podrobné informace o ochraně soukromí ve společnosti Vodafone, a to včetně uplatnění vašich práv subjektu údajů naleznete na webu <https://www.vodafone.cz/o-vodafone/ke-stazeni/ochrana-soukromi/>.

Statutární město Karviná

Fryštátská 72/1

73324 Karviná-Fryštát

Váš dopis značky / ze dne	Naše značka	Vyřizuje	Místo odeslání / dne
142/KK/2020 / 18.05.2020	UPTS/OS/246495/2020	Simona Hulíková	Praha / 18.05.2020

Věc: Vyjádření k existenci podzemních sítí spol. České Radiokomunikace, a.s.

Účel: Spojené územní a stavební řízení

Akce: Demolice a výstavba mostu M 59/9 přes Louckou Mlýnku u pily v Karviné – Loukách

K Vaší žádosti Vám po prošetření aktuálního stavu našich podzemních sítí sdělujeme, že na Vámi vyznačeném území nedojde ke styku s žádným podzemním vedením/zařízením v naší správě.

Z hlediska stávající zájmů Českých Radiokomunikací a.s. nemáme ke shora uvedenému záměru žádné námítky či připomínky.

S pozdravem

Za správnost:


České Radiokomunikace a.s.
Skokanská 2117/1
169 00 Praha 6
(53)

Simona Hulíková
Specialista ochrany sítě

Příloha: Daňový doklad

Platnost tohoto vyjádření je jeden rok od data vystavení, tj. do 18.05.2021

PIN: 6330

Úhradu částky za vyjádření provedte na účet Českých Radiokomunikací, a.s. Číslo účtu Českých Radiokomunikací, a.s. vč. variabilního symbolu naleznete na přiloženém Zjednodušeném daňovém dokladu.

Žádost č. j. UPTS/OS/246495/2020

Zájmové území



Poznámka: Upozorňujeme Vás, že toto stanovisko **NELZE** uplatnit pro umístění a provoz větrných elektráren.



ČD-TELEMATIKA

Ing. Pavel Kurečka MOSTY s.r.o.
Ing. Kateřina Kurečková
Starobělská 3151/83
700 30 Ostrava

Číslo jednací 1202021132

Datum 30.11.2020

Vyřizuje Tomáš Lariš

telefon +420 602 224 077

e-mail Tomas.Laris@cdt.cz

Věc: **Souhrnné stanovisko k existenci komunikačního vedení a zařízení ve správě ČD - Telematika a.s. k odstranění stavby.**

Název stavby: **Demolice a výstavba mostu M 59/9 přes Louckou Mlýnku u pily v Karviné - Loukách**

Při realizaci výše uvedené stavby **NEDOJDE** ke styku se sítí elektronických komunikací, která je chráněna ochranným pásmem dle §102 zák. č. 127/2005 Sb., o elektronických komunikacích.

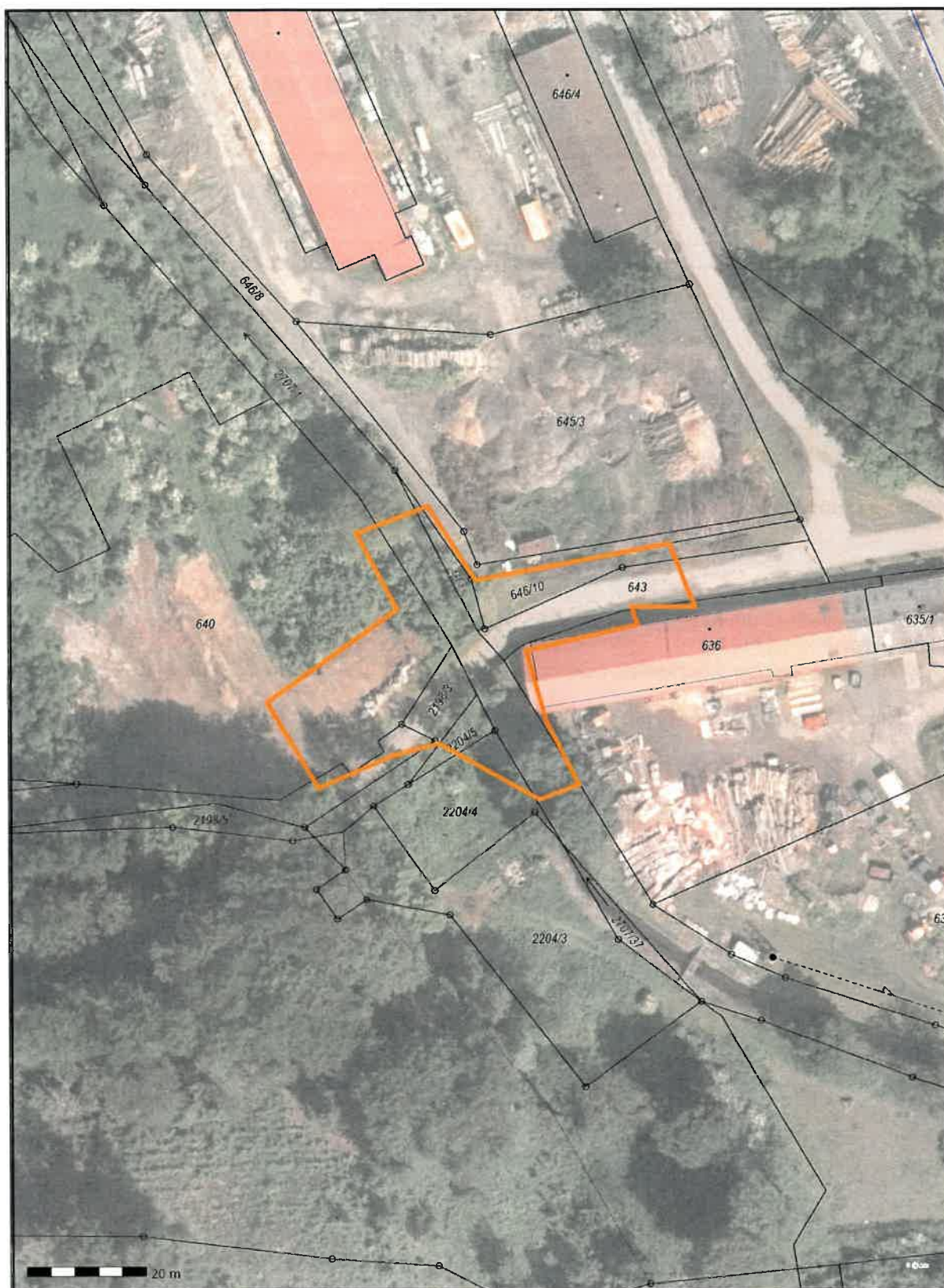
Toto vyjádření platí pouze pro dokumentaci ověřenou společností ČD - Telematika a.s. a pro rozsah prací na ní vyznačených.

Vyjádření je platné pouze pro zájmové území vyznačené žadatelem včetně důvodu stanoveného žadatelem.

Vyjádření pozbývá platnosti dne 30.11.2022

ČD - Telematika a.s.
Pernerova 2819/2a
130 00 Praha 3

www.cdt.cz





ČD-TELEMATIKA

Ing. Pavel Kurečka MOSTY s.r.o.
Ing. Kateřina Kurečková
Starobělská 3151/83
700 30 Ostrava

Číslo jednací 1202021133

Datum 30.11.2020

Vyřizuje Tomáš Lariš

telefon +420 602 224 077

e-mail Tomas.Laris@cdt.cz

Věc: **Souhrnné stanovisko k existenci komunikačního vedení a zařízení ve správě ČD - Telematika a.s. ke sloučenému územnímu a stavebnímu řízení.**

Název stavby: **Demolice a výstavba mostu M 59/9 přes Louckou Mlýnku u pily v Karviné - Loukách**

Při realizaci výše uvedené stavby **NEDOJDE** ke styku se sítí elektronických komunikací, která je chráněna ochranným pásmem dle §102 zák. č. 127/2005 Sb., o elektronických komunikacích.

Toto vyjádření platí pouze pro dokumentaci ověřenou společností ČD - Telematika a.s. a pro rozsah prací na ní vyznačených.

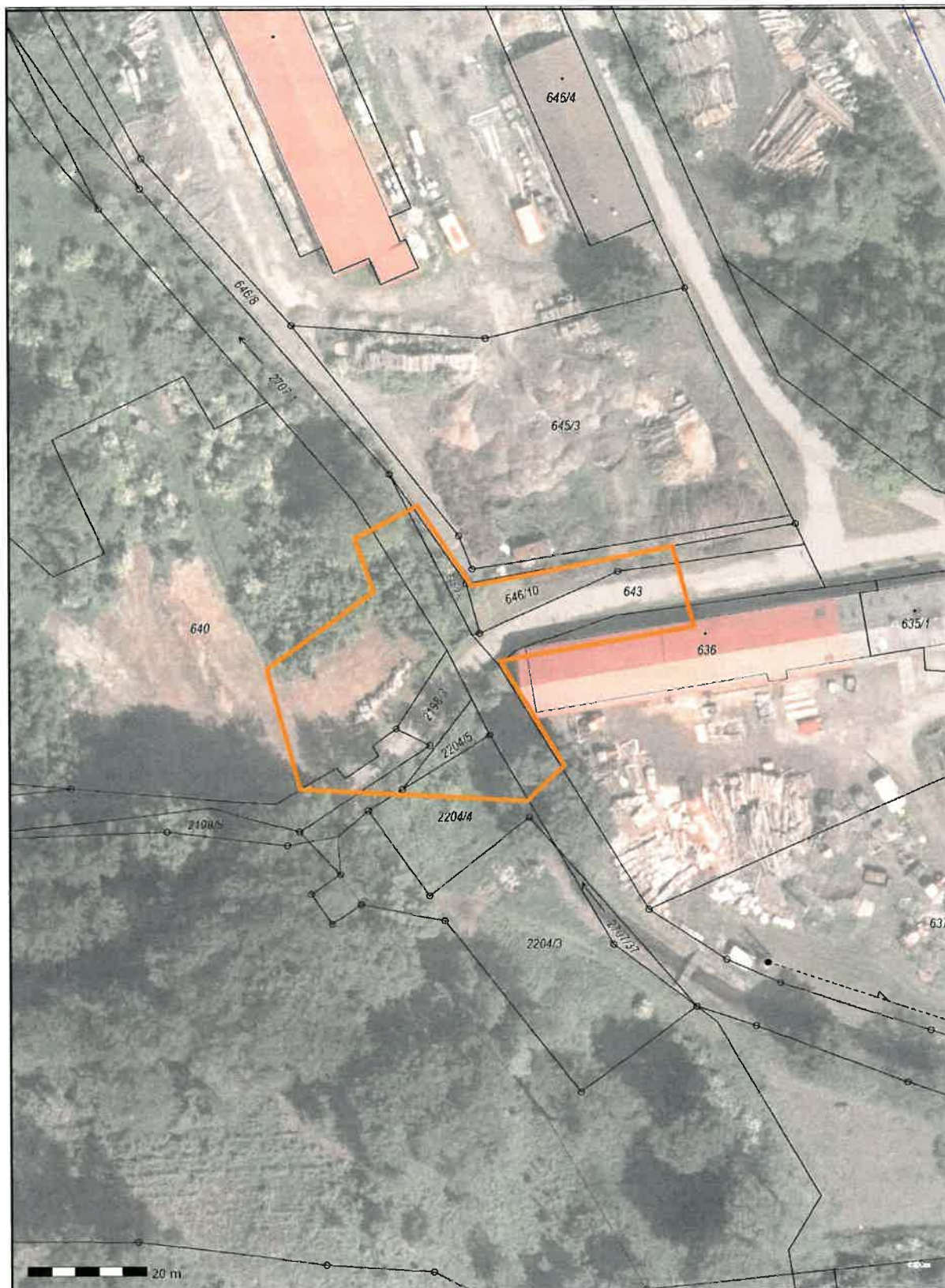
Vyjádření je platné pouze pro zájmové území vyznačené žadatelem včetně důvodu stanoveného žadatelem.

Vyjádření pozbývá platnosti dne 30.11.2022

ČD - Telematika a.s.
Pernerova 2819/2a
130 00 Praha 3

www.cdt.cz

10/4



**Vyjádření k existenci podzemního komunikačního vedení veřejné komunikační sítě,
podmínky a postup k zajištění ochrany podzemního komunikačního vedení
společnosti TwigoNet Europe, SE**

vydané podle § 101 zákona č. 127/2005 Sb., o elektronických komunikacích v platném znění
a § 161 zákona č. 183/2006 Sb., o územním plánování a stavebním řádu (stavební zákon), v platném znění

Žadatel: **KO-KA s.r.o.**
Stavebník: **Foffová Lenka**
Název stavby: **Děčín, Škroupova - rekonstrukce kanalizace a vodovodu**
Dotčené území: **Děčín (Děčín) 624926**

Číslo jednací: **6262/2020KM** Číslo vyjádření: **6262**
Vyřizuje: **Kristína Majerčíková**

Na základě zpracování a posouzení Vámi podané žádost o vyjádření k existenci našich sítí Vám sdělujeme, že ve
Vaší zájmové oblasti **nedojde ke střetu s podzemním komunikačním vedením**

K povolení vašeho stavebního záměru stanovujeme tyto podmínky:

1. Vyjádření je platné pouze pro zájmové území určené a vyznačené žadatelem v projektové dokumentaci, kterou žadatel předložil k žádosti o vyjádření a kterou společnost TwigoNet Europe ověřila razítkem. Takto ověřená projektová dokumentace žadatele je nedílnou součástí tohoto vyjádření.
2. V případě, kdy dojde k jakémukoliv změně v projektové dokumentaci žadatele, pozbývá toto vyjádření platnosti a je nutné požádat o nové vyjádření.
3. V případě, kdy termín plánovaného zahájení stavby překročí dobu platnosti tohoto vyjádření, je nutné požádat společnost TwigoNet Europe, SE o nové vyjádření.

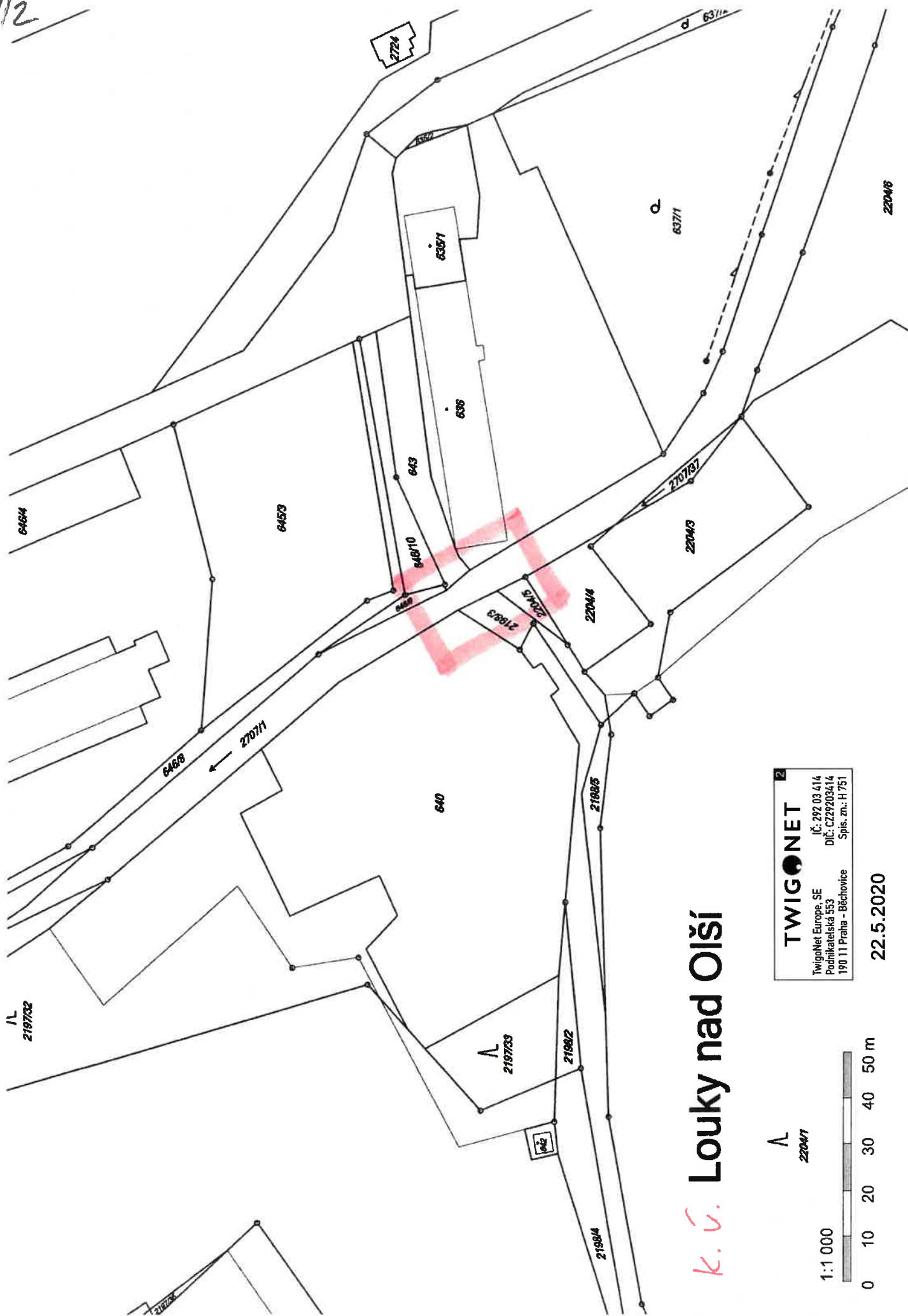
Toto vyjádření je vyjádřením k územnímu řízení, ohlášení stavby nebo stavebnímu řízení.

Vyjádření platí 12 měsíců od data vydání.

Vyjádření vydala společnost TwigoNet Europe, SE dne

22.5.2020

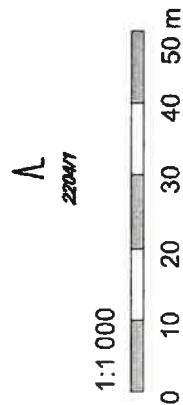
1712



k. v. Louky nad Olší

TWIGONET
TwigoNet Europe, SE
Podnikatelská 553
190 11 Praha - Běchovice
IČ: 292 03 414
DIČ: CZ29203414
Spis. zn.: H 751

22.5.2020



-1. 06. 2020



STATUTÁRNÍ MĚSTO KARVINÁ

Magistrát města Karviné

Odbor komunálních služeb

12/1

VÁŠ DOPIS ZN.: 146/KK/2020
ZE DNE: 19.05.2020

ČÍSLO JEDNACÍ: SMK/068026/2020
SPISOVÁ ZNAČKA: SMK/063827/2020/02

VYŘÍZUJE: Mgr. Michal Reczek
TELEFON: 596 387 346
E-MAIL: michal.reczek@karvina.cz

LISTŮ/PŘÍLOH: 1/1
DATUM: 29.05.2020

Ing. Pavel Kurečka MOSTY s.r.o.
Venclíkova 478/55
700 30 Ostrava-Výškovice

Vyjádření k existenci sítí

K Vaší žádosti o vyjádření k existenci sítí ke stavbě uváděné pod názvem „Demolice a výstavba mostu M 59/9 přes Louckou Mlýnku u pily v Karviné – Loukách“ sdělujeme, že v území vyznačeném na přiloženém situačním snímku, se nenachází podzemní sítě technické infrastruktury v majetku statutárního města Karviné. V blízkosti mostku se nachází pouze nadzemní kabelové vedení veřejného osvětlení, které v zemní kabelové vedení přechází až mimo vyznačené území na pozemku parcelní číslo 2198/2 v katastrálním území Louky nad Olší, viz přiložený zákres.

Není nám známo, že by se ve vyznačeném území nacházely jiné podzemní sítě v majetku statutárního města Karviné, ani další majetek.

Platnost tohoto vyjádření končí dne 29.05.2021.

Ing. Jana Maierová
vedoucí odboru

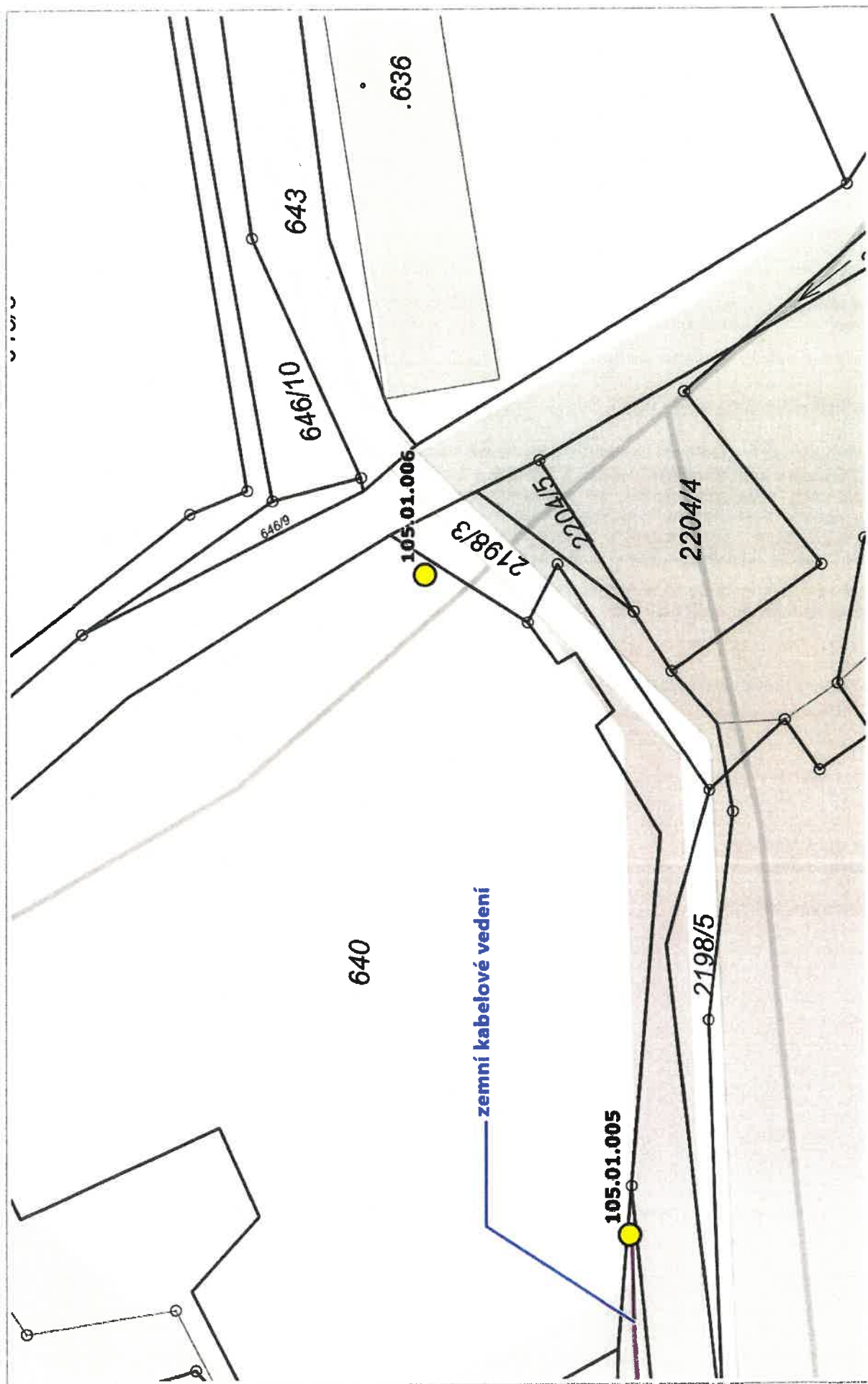
podepsáno elektronicky

MMKASS09800705



jednoznačný identifikátor dokumentu

■ STATUTÁRNÍ MĚSTO KARVINÁ ■ Magistrát města Karviné | Adresa sídla: Fryštátská 72/1, 733 24 Karviná-Fryštát
Adresa pro osobní kontakt: Karola Šliwky 618/11, 733 24 Karviná-Fryštát | IČO: 00297534 | DIČ: CZ00297534
Telefon: 596 387 111 | Fax: 596 387 264 | E-mail: epodatelna@karvina.cz | Datová schránka: es5bv8q | Web: www.karvina.cz





STATUTÁRNÍ MĚSTO KARVINÁ

Magistrát města Karviné

Odbor komunálních služeb

VÁŠ DOPIS ZN.: 277/KK/2020
ZE DNE: 25.11.2020

ČÍSLO JEDNACÍ: SMK/157015/2020
SPISOVÁ ZNAČKA: SMK/144793/2020/02

VYŘIZUJE: Mgr. Michal Reczek
TELEFON: 596 387 346
E-MAIL: michal.reczek@karvina.cz

LISTŮ/PŘÍLOH: 1/0
DATUM: 22.12.2020

Ing. Pavel Kurečka MOSTY s.r.o.
Venclíkova 478/55
700 30 Ostrava-Výškovice

Vyjádření k záměru

Statutární město Karviná, Odbor komunálních služeb Magistrátu města Karviné obdržel Vaši žádost o vydání vyjádření vlastníka k záměru stavby pod názvem „Demolice a výstavba mostu M 59/9 přes Louckou Mlýnku u pily v Karviné – Loukách“.

Projektová dokumentace řeší demolici stávajícího mostu a stavbu nového mostu v místě demolovaného. Nový most bude jednopólový šikmý o délce přemostění 4,645 m a kolmé světlosti mostního otvoru 4,40 m. součástí stavby bude také úprava přilehlých úseků místní komunikace v celkové délce 33,5 m. Komunikace bude provedena v návaznosti na stávající stav. Koryto Loucké Mlýnky bude upraveno pouze v nejnutnějším rozsahu. Stavba je členěna na následující stavební objekty (SO):

SO 001 Demolice, SO 201 Most ev. č. M 59/9 a SO 301 Úprava koryta.

Po posouzení Vaší žádosti, statutární město Karviná, Magistrát města Karviné, Odbor komunálních služeb, jako vlastník dotčených pozemků, komunikací, zeleně, inženýrských sítí a veřejného prostranství, vydává, pro účely dopracování dokumentace a správní řízení vedená k této stavbě, toto vyjádření k předložené dokumentaci, kterým stanovuje tyto podmínky a sděluje následující:

1. Z hlediska veřejného osvětlení souhlasíme s navrhovaným řešením.
2. Z hlediska vlastníka místní komunikace souhlasíme s navrhovaným řešením. Požadujeme dodržet provedení provizorního chodníku v průběhu stavby, jak je navrženo v projektové dokumentaci.
3. Dojde-li vlivem provádění stavby, staveništní dopravy, umístěním stavebního materiálu, zařízení a pojižděním mechanizace k poškození tělesa komunikací a travnatých ploch v majetku statutárního města Karviné používaných pro příjezd na staveniště, tyto budou po dokončení stavby opraveny v plném rozsahu a uvedeny do nezávadného stavu v rámci nákladů stavby (komunikace včetně vodorovného dopravního značení). Je nutné dbát na důkladné čištění vozidel stavby, aby nedocházelo ke znečišťování komunikací používaných k příjezdu na stavbu a v případě jejich znečištění je průběžně čistit. V případě znečištění dešťových vpustí ve správě města je také nutné zajistit jejich čištění.
4. S veškerým odpadem, který vznikne při stavbě, musí být nakládáno v souladu se zákonem č. 185/2001 Sb., o odpadech, ve znění pozdějších předpisů a jeho prováděcími předpisy. Především je nutné důsledně provádět třídění odpadů vzniklých na stavbě.
5. Z hlediska zeleně upozorňujeme na nutnost dodržování ustanovení vyplývající ze zákonů a norem uvedených v předložené projektové dokumentaci, především v průběhu výkopových a dalších prací důsledně dodržovat ČSN 83 9061 - Technologie vegetačních úprav v krajině - Ochrana stromů, porostů a vegetačních ploch při stavebních pracích.

MMKASS10359681



jednoznačný identifikátor dokumentu

■ STATUTÁRNÍ MĚSTO KARVINÁ ■ Magistrát města Karviné | Adresa sídla: Fryštátská 72/1, 733 24 Karviná-Fryštát
Adresa pro osobní kontakt: Karola Šliwky 618/11, 733 24 Karviná-Fryštát | IČO: 00297534 | DIČ: CZ00297534
Telefon: 596 387 111 | Fax: 596 387 264 | E-mail: epodatelna@karvina.cz | Datová schránka: es5bv8q | Web: www.karvina.cz

12/4

**Toto vyjádření vlastníka k záměru nenahrazuje povolení nebo rozhodnutí příslušných
správních orgánů potřebných k realizaci stavby.**

Platnost tohoto vyjádření končí dne 22.12.2021

Ing. Jana Maierová
vedoucí odboru

podepsáno elektronicky

Na vědomí: Odbor majetkový

21. 05. 2020

JID: PCR07ETRfo80548768

13/1



Pomáhat a chránit

KRAJSKÉ ŘEDITELSTVÍ POLICIE MORAVSKOSLEZSKÉHO KRAJE
odbor informačních a komunikačních technologií



Č. j. KRPT-87088-48/ČJ-2020-0700IT

Ostrava 21. května 2020

Počet stran: 2

Ing. Pavel Kurečka MOSTY s.r.o.
Starobělská 83
700 30 Ostrava-Zábřeh

IČO: 277 64 613

**Demolice a výstavba mostu M 59/9 přes Louckou Mlýnku u pily v Karviné-Loukách -
vyjádření k existenci inženýrských sítí PČR**
K č. j. 144/KK/2020

V lokalitě stavby

Demolice a výstavba mostu M 59/9 přes Louckou Mlýnku u pily v Karviné-Loukách,

nemá, dle předložené dokumentace, odbor informačních a komunikačních technologií Ostrava ve své správě žádné podzemní ani nadzemní telekomunikační kabelové trasy.

V elektronické komunikaci Vás žádáme o maximální využívání datových schránek, v případě mailové komunikace používejte adresu: epodatelna.policie@pcr.cz (viz internetové stránky PČR – ekomunikace, pravidla pro příjem podání). Vaše požadavky jsou evidovány v elektronickém evidenčním systému PČR, který podléhá spisové službě dané zákonem. Žádosti je možné samozřejmě zasílat v listinné podobě poštou (vyžadujeme u dokumentací, jejichž formát přesahuje velikost formátu A3 a je u nich předpoklad výskytu sítí PČR). Součástí Vašich požadavků by měl být průvodní dopis se všemi administrativními náležitostmi.

Platnost dokumentace: 2 roky.

30.dubna 24
728 99 Ostrava

Tel.:
Fax:
Email:
ID DS: n5hai7v

www.policie.cz

13/2

Zpracoval:
Klára Ludvíková

Ing. Rostislav Staníček
vedoucí odboru

podepsáno elektronicky

Ing. Rostislav Staníček

21.05.2020 09:19:37

Digitálně podepsal:

Ing. Rostislav Staníček
POLICIE ČESKÉ REPUBLIKY

Důvod:

- 9. 06. 2020

14/1



Ing. Pavel Kurečka MOSTY s.r.o.

Kurečka Pavel, Ing.

Starobělská 83

700 30 Ostrava-Zábřeh

Váš dopis značkv/ ze dne
143/KK/2020

Naše značka
274/2020


Vyřizuje/linka
Šárka Hendrychová/724 213 395
sarka.hendrychova@okd.cz

Misto a datum
Karviná 5.6.2020

Demolice a výstavba mostu M 59/9 přes Louckou Mlýnku u pily v Karviné – Loukách

V návaznosti na Vaši žádost Vám sdělujeme, že v zájmovém území se nenachází sítě a zařízení v majetku OKD, a.s.

S pozdravem


Ing. Jiří Golasowski, Ph.D.
náměstek pro inženýring
na základě Plné moci ze dne 27.5.2020

OKD a.s. | Stonavská 2179 | Doly | 735 06 Karviná
Telefon +420 596 261 111 | Fax +420 596 118 844 | E-mail info@okd.cz | www.okd.cz

IČ 059 79 277 | DIČ CZ05979277 | Bankovní spojení spojení č.ú. 1641387369/0800 | Česká spořitelna a.s.
Společnost zapsaná v obchodním rejstříku vedeném u Krajského soudu v Ostravě, oddíl B, vložka 10919

26. 06. 2020

15/1



DIAMO, státní podnik
odštěpný závod ODRA
Sirotní 1145/7, Vítkovice
703 00 Ostrava

Ing. Pavel Kurečka MOSTY s.r.o.
Ing. Pavel Kurečka
jednatel společnosti
Starobělská 83
700 30 Ostrava-Zábřeh

Vaše značka/ze dne
177/KK/2020/15.06.2020

Naše značka
D500/14459/2020

Vyřizuje/Tel.
Kopecký/596 703 418

Ostrava
2020-06-22

Vyjádření k existenci sítí pro stavbu „Demolice a výstavba mostu M 59/9 přes Louckou Mlýnku u pily v Karviné - Loukách“ v katastrálním území Louky nad Olší

Vážený pane,

dopisem ze dne 15.06.2020 jste nás požádal o vyjádření k existenci sítí pro výše uvedenou stavbu, jejíž rozsah je zřejmý z výkresu celkové situace stavby, který byl součástí Vaší žádosti.

DIAMO, státní podnik, odštěpný závod ODRA **nemá** v zájmové oblasti inženýrské sítě ani žádná zařízení ve své správě a k předmětné stavbě **nemá** připomínky.

Současně Vám sdělujeme následující informace:

- Stavba je situována mimo území kategorizovaná jako území s nebezpečím výstupu důlních plynů a při realizaci stavby není nutno provádět žádná bezpečnostní opatření z hlediska nebezpečí výstupu důlních plynů na povrch.
- Zájmové území se nachází v dobývacím prostoru Louky pro černé uhlí, který je ve správě OKD a.s.
- Zájmové území se nachází v území chráněného ložiskového území (CHLÚ) české části hornoslezské pánve dle Rozhodnutí MŽP ČR č. j. 748/580/16,30134/ENV sp. zn. 000370/A-10 ze dne 3. 5. 2016. Toto rozhodnutí nahrazuje přílohu č. 1 výrokové části rozhodnutí MŽP ČR pod č. j. 984/580/13,47186/ENV ze dne 4. 7. 2013 a současně nahrazuje přílohu č. 2 (mapovou část) výrokové části rozhodnutí MŽP ČR č. j. 870/580/15,37302/ENV ze dne 2. 6. 2015. Výše uvedená rozhodnutí zařazují území do skupin stavenišť podle ČSN 730039 pro stavby na poddolovaném území.
- Při výstavbě je nutno vycházet z platných ustanovení příslušných pro stavby na poddolovaném území. Tato jsou k nahlédnutí na příslušných stavebních úřadech. Dle § 19 odst. 1 a odst. 2 zákona č. 44/1988 Sb., o ochraně a využití nerostného bohatství (horní zákon), v platném znění, rozhodnutí o umístění staveb a zařízení v CHLÚ, které nesouvisí s dobýváním, může vydat příslušný orgán podle zvláštních právních předpisů jen na základě závazného stanoviska orgánu kraje v přenesené působnosti, vydaného po projednání s obvodním báňským úřadem, který navrhne podmínky pro umístění, popřípadě provedení stavby nebo zařízení. Žadatel o vydání rozhodnutí o umístění stavby



nebo zařízení v CHLÚ, které nesouvisí s dobýváním, doloží žádost závazným stanoviskem orgánu kraje v přenesené působnosti.

DIAMO, s.p., o.z. ODRA vydává toto vyjádření pod zn. D500/14459/2020 na základě žádosti společnosti Ing. Pavel Kurečka MOSTY s.r.o. ze dne 15.06.2020 pro stavbu „Demolice a výstavba mostu M 59/9 přes Louckou Mlýnku u pily v Karviné - Loukách“ v katastrálním území Louky nad Olší.

S pozdravem

DIAMO, státní podnik
odštěpný závod ODRA
Siroťčí 1145/7, Vítkovice
703 00 Ostrava



Ing. Petr Kříž, Ph.D.
vedoucí odštěpného závodu ODRA

26. 06. 2020

16/1


**Český
hydrometeorologický
ústav**

VÁŠ DOPIS ZN:
ZE DNE: 10.06.2020

ODDĚLENÍ: hydrologie
VYŘIZUJE: Ing. Eva Vávrová
TELEFON: 596 900 276
EMAIL: eva.vavrova@chmi.cz

Ing. Pavel Kurečka
MOSTY s.r.o.
Starobělská 3151/83
700 30 Ostrava

DATUM: 22.06.2020
ČÍSLO JEDNACÍ: CHMI/571/470/2020
ČÍSLO EV.: CHMI/5739/2020
SPISOVÁ ZN.: CHMI/571/1270/2020

Hydrologické údaje povrchových vod

Na Vaši žádost Vám zasíláme požadované základní hydrologické údaje podle ČSN 75 1400.

Vodní tok	Loucká Mlýnka (IDVT 10210148)
Číslo hydrologického pořadí	2-03-03-0510-0-00
Profil	most ev.č. M59/9 (ul. Ke Statku), ř.km cca 7.030, k.ú. Louky nad Olší
Souřadnice v S JTSK	x = -449155 m y = -1108219 m
Plocha povodí A^a)	6,35 km ²

N-leté průtoky Q_N			$m^3 \cdot s^{-1}$			Třída IV	
N	1	2	5	10	20	50	100
Q	2,18	3,63	5,65	7,24	8,89	11,1	12,9

16/2

Doba platnosti poskytnutých hydrologických údajů od data jejich vydání je 5 let. Platnost hydrologických údajů lze prodloužit jejich ověřením. Na základě nových poznatků může dojít k jejich změnám.

Podmínky užívání dat se řídí Všeobecnými smluvními podmínkami ČHMÚ.

a) Plocha povodí A [km²] je určena z digitální vrstvy rozvodnic v měřítku 1:10 000 a podkladových map ZABAGED®.

Za tyto práce Vám účtujeme v souladu se zákonem č. 526/1990 Sb. o cenách v platném znění částku 3 420,- Kč.

Přílohy: faktura

ČESKÝ HYDROMETEOROLOGICKÝ ÚSTAV

Pobočka Ostrava

K Myslivně č. 3/ 2182

708 00 OSTRAVA-PORUBA

doc. RNDr. Jan Unucka, Ph.D.

vedoucí oddělení hydrologie pobočky

Sekce nakládání s majetkem Ministerstva obrany
odbor ochrany územních zájmů a státního odborného dozoru
Tychonova 1, Praha 6, PSČ 160 01, datová schránka hjyaavk

Sp. zn.: 101495/2020-1150-OÚZ-BR
MO 200088/2020-1150

Brno 8. července 2020

Ing. Pavel Kurečka MOSTY s.r.o.
Starobělská 3151/83
700 30 Ostrava-Zábřeh

Závazné stanovisko pro odstranění stavby a společné územní a stavební řízení
Demolice a výstavba mostu M 59/9 přes Louckou Mlýnku u pily v Karviné - Loukách,
k.ú. Louky nad Olší

Odbor ochrany územních zájmů a státního odborného dozoru, Sekce nakládání s majetkem, **Ministerstvo obrany**, v souladu se zmocněním v § 175 odst. 1 zákona č. 183/2006 Sb., o územním plánování a stavebním řádu (stavební zákon), ve znění pozdějších předpisů (dále jen „stavební zákon“), ve smyslu zákona č. 222/1999 Sb., o zajišťování obrany České republiky, ve znění pozdějších předpisů (dále jen „zákon o zajišťování obrany ČR“), a v souladu s Rozkazem ministra obrany č. 39/2011 - Zabezpečení výkonu působnosti MO ve věcech územního plánování a stavebního řádu, v platném znění, **vydává** ve smyslu § 4 odst. 2 písm. a) stavebního zákona pro potřeby vedeného řízení

souhlasné závazné stanovisko

k záměru "Demolice a výstavba mostu M 59/9 přes Louckou Mlýnku u pily v Karviné - Loukách, k.ú. Louky nad Olší" tak, jak byl doložen v písemné a grafické dokumentaci.

Odůvodnění:

Ministerstvo obrany v souladu se zmocněním v § 175 odst. 1 stavebního zákona, dle § 161 téhož zákona a zákona o zajišťování obrany ČR provedlo po obdržení vaší žádosti o vydání závazného stanoviska dotčeného orgánu vyhodnocení předloženého záměru, prověřilo evidenci technické infrastruktury v jeho vlastnictví. Odbor ochrany územních zájmů a státního odborného dozoru SNM MO neeviduje inženýrské sítě a podzemní telekomunikační vedení, které by byly s daným stavebním záměrem v kolizi.

Daný stavební záměr je lokalizován v územích vymezených Ministerstvem obrany v souladu s § 175 stavebního zákona u stavebních úřadů. Tato vymezená území Ministerstva obrany jsou shodná s údaji o území poskytovanými Ministerstvem obrany pro ÚAP a jejich součástí jsou podrobné specifikace podmínek ve vymezeném území Ministerstva obrany a zákonná určení. Po posouzení stavebního záměru odbornými složkami Ministerstvo obrany konstatuje, že předložený stavební záměr není v rozporu se zájmy Ministerstva obrany a nekoliduje s ochranou zájmů Ministerstva obrany (viz ÚAP - jev 119).

Realizace stavebního záměru provedená v souladu s předloženou projektovou dokumentací neohrozí naplnění veřejného zájmu na zajištění obrany a bezpečnosti státu.

17/2

Toto závazné stanovisko Ministerstva obrany je platné 2 roky a musí být vyžádáno znovu, nebude-li během této doby stavba zahájena nebo dojde-li ke změnám v umístění, výšce nebo rozsahu stavby.


Kontaktní osoba: Hana Eliášová, tel. 973402777, fax. 973402780

Hana Eliášová
vrchní referent
oddělení ochrany územních zájmů Morava

V další korespondenci, týkající se výše uvedené věci, uvádějte odkaz na sp. zn.: 101495/2020-1150-OÚZ-BR tohoto závazného stanoviska Ministerstva obrany ČR.

Adresa pro doručování:

Ministerstvo obrany ČR
Sekce nakládání s majetkem
odbor ochrany územních zájmů a státního odborného dozoru
oddělení ochrany územních zájmů Morava
Svatoplukova 2687/84, 662 10 Brno
IČO: 60162694



KRAJSKÝ ÚŘAD
MORAVSKOSLEZSKÝ KRAJ
 Odbor životního prostředí a zemědělství
 28. října 117, 702 18 Ostrava



Elektronický podpis: 18.6.2020
 Certifikát autora podpisu:
 Jméno: Ing. Dana Kučová
 Vydal: PostSignum Qualified C.
 Platnost do: 17.8.2020 12:23:28-000 +02:00

Váš dopis zn.: 176/KK/2020
 Ze dne: 2020-06-15
 Čj.: MSK 73087/2020
 Sp. zn.: ŽPZ/15978/2020/Chro
 250.4 S5 N
 Vyřizuje: Ing. Marcela Chroboková
 Telefon: 595 622 807
 Fax: 595 622 126
 E-mail: posta@msk.cz
 Datum: 2020-06-18

Ing. Pavel Kurečka MOSTY s.r.o.
 Starobělská 83
 700 30 Ostrava-Zábřeh

Sdělení k žádosti o vyjádření dle § 19 horního zákona


Krajský úřad Moravskosleského kraje, odbor životního prostředí a zemědělství (dále jen „krajský úřad“), jako příslušný správní orgán podle § 29 odst. 1 zákona č. 129/2000 Sb., o krajích (krajské zřízení), ve znění pozdějších předpisů, obdržel dne 15. 6. 2020 žádost žadatele: Statutární město Karviná, Fryštátská 72/1, 733 24 Karviná-Fryštát, zastoupeného společností: Ing. Pavel Kurečka MOSTY s.r.o., Starobělská 83, 700 30 Ostrava-Zábřeh, o vydání závazného stanoviska dle § 19 zákona č. 44/1988 Sb., o ochraně a využití nerostného bohatství (horní zákon), ve znění pozdějších předpisů, k umístění stavby **„Demolice a výstavba mostu M 59/9 přes Louckou Mlýnu u pily v Karviné - Loukách“** na pozemcích parc. č. 2198/3, 2204/5, 2204/4, 2707/1, 646/9, 646/10, 643, 636 v katastrálním území Louky na Olší, obec Karviná.

Z předložených podkladů vyplývá, že se stavba podle „Mapy ložiskové ochrany – Moravskosleský kraj“, vydané Ministerstvem životního prostředí a Českou geologickou službou-Geofond, nachází v chráněném ložiskovém území (dále jen „CHLÚ“) České části Hornoslezské pánve pro výhradní ložiska černého uhlí. Podle rozhodnutí Ministerstva životního prostředí ve věci změny chráněného ložiskového území české části Hornoslezské pánve, č.j. 748/580/16,30134/ENV, sp. zn. 000370/A 10 ze dne 3. 5. 2016, se stavba nachází na ploše „N“, která je územím ovlivněným dobýváním od roku 1961 a vzhledem k časovému odstupu od ukončení dobývání je možno považovat vlivy poddolování za doznělé. Nadále se zde nepočítá s exploatací ložisek černého uhlí klasickými metodami. V případě, že by tyto části ložisek byly exploatovány, nepředpokládá se v souvislosti s tím vznik důlních škod deformacemi terénu.

K umístování staveb v předmětných plochách vydal krajský úřad v souladu s výše uvedeným rozhodnutím Ministerstva životního prostředí generální závazné stanovisko, č.j. MSK 20674/2019 ze dne 8.2.2019, které je trvale uloženo na místně příslušných stavebních úřadech. Z uvedeného důvodu krajský úřad již nevydává individuální závazné stanovisko k umístění staveb v CHLÚ pro plochy „N“. Povinnost žadatele povolení o umístění stavby nebo zařízení doložit stanovisko daná § 19 odst. 2 horního zákona se považuje za předem splněnou.

Ing. Dana Kučová
 vedoucí oddělení
 hodnocení vlivů na životní prostředí a lesního hospodářství

- 7. 12. 2020



KRAJSKÝ ÚŘAD
MORAVSKOSLEZSKÝ KRAJ
Odbor životního prostředí a zemědělství
28. října 117, 702 18 Ostrava



Elektronický podpis - 7.12.2020
Certifikát autora podpisu :
Jméno Ing. Dana Kurečka
Vydal PostSignum Qualified C...
Platnost do 25.8.2021 14:07:22-000 +02:00

Váš dopis zn.: 278/KK/2020
Ze dne: 2020-11-25
Čj.: MSK 149943/2020
Sp. zn.: ŽPZ/28612/2020/Bal
208.1 S10 N
Vyřizuje: Ing. Jana Balonová
Telefon: 595 622 993
Fax: 595 622 126
E-mail: posta@msk.cz
Datum: 2020-12-04

Ing. Pavel Kurečka MOSTY s.r.o.
Vencílkova 478/55
700 30 Ostrava

Stanovisko a sdělení k záměru „Demolice a výstavba mostu M59/9 přes Louckou Mlýnku u pily v Karviné - Louky“

Krajský úřad Moravskoslezského kraje, odbor životního prostředí a zemědělství (dále jen „krajský úřad“), jako věcně a místně příslušný správní orgán podle § 29 odst. 1 zákona č. 129/2000 Sb., o krajích (krajské zřízení), ve znění pozdějších předpisů, a podle dále uvedených ustanovení zvláštních zákonů, postupem také podle části čtvrté zákona č. 500/2004 Sb., správního řádu, ve znění pozdějších předpisů (dále jen „správní řád“), na základě žádosti podané dne 25.11.2020 vydává níže uvedené stanovisko a sdělení k záměru „Demolice a výstavba mostu M59/9 přes Louckou Mlýnku u pily v Karviné - Louky“, jehož předmětem je stavba nového mostu v místě mostu stávajícího. Stávající most bude zcela odstraněn. Nový most bude jednopolevý šikmý, o délce přemostění 4,645 m a kolmé světlosti mostního otvoru 4,40 m. Součástí stavby bude úprava přilehlých úseků místní komunikace v celkové délce 33,50 m. Komunikace bude provedena v návaznosti na stávající stav jako kategorie MO1 4,75/30, místní komunikace obslužná, jednopruhová, obousměrná, se základní šířkou vozovky 3,75 m a návrhovou rychlostí 30 km/h. Záměr se bude dotýkat pozemků parc. č. 636, 640, 643, 646/9, 646/10, 2198/1, 2198/3, 2204/5, 2707/1 v k. ú. Louky nad Olší.

Žadatel: Statutární město Karviná, Fryštátská 72/1, 733 24 Karviná - Fryštát; IČO: 00297534.

Stanovisko

z hlediska zákona č. 114/1992 Sb., o ochraně přírody a krajiny, ve znění pozdějších předpisů:

Krajský úřad, posouzením žádosti ve smyslu § 45i zákona o ochraně přírody a krajiny dospěl k závěru, že předložený záměr „Demolice a výstavba mostu M59/9 přes Louckou Mlýnku u pily v Karviné - Louky“ na pozemcích parc. č. 636, 640, 643, 646/9, 646/10, 2198/1, 2198/3, 2204/5 a 2707/1 v k. ú. Louky nad Olší nemůže mít samostatně nebo ve spojení s jinými koncepcemi nebo záměry významný vliv na předmět ochrany nebo celistvost evropsky významných lokalit nebo ptačích oblastí.

Sdělení

z hlediska zákona č. 100/2001 Sb., o posuzování vlivů na životní prostředí a o změně některých souvisejících zákonů (zákon o posuzování vlivů na životní prostředí), ve znění pozdějších předpisů:

„Krajský úřad, jako příslušný úřad podle § 3 písm. f) zákona č. 100/2001 Sb., o posuzování vlivů na životní prostředí, ve znění pozdějších předpisů (dále jen „zákon o posuzování vlivů na životní prostředí“), posoudil

předložený záměr ve smyslu § 15 tohoto zákona a sděluje, že předložený záměr není předmětem posuzování ve smyslu zákona o posuzování vlivů na životní prostředí."

Odůvodnění:

Krajský úřad obdržel dne 25.11.2020 žádost o posouzení předloženého záměru „Demolice a výstavba mostu M59/9 přes Louckou Mlýnku u pily v Karviné - Louky" z hlediska působnosti zákona o posuzování vlivů na životní prostředí, žadatel: Statutární město Karviná, Fryštátská 72/1, 733 24 Karviná - Fryštát; IČO: 00297534, zastoupen na základě plné moci zmocněncem: Ing. Pavel Kurečka MOSTY s.r.o., Vendíkova 478/55, 700 30 Ostrava; IČO: 2776413. Záměr byl popsán v projektové dokumentaci DUSP + DEMOLICE, zak. č. 2020/26 z 11/2020.

Krajský úřad se po seznámení s předloženými podklady zabýval ve smyslu § 37 odst. 1 správního řádu také posouzením vlivu předmětného záměru na evropsky významné lokality nebo ptačí oblasti podle § 45i odst. 1 zákona o ochraně přírody a krajiny.

Z předložených podkladů vyplývá, že záměr je situován mimo evropsky významné lokality a ptačí oblasti, přímé vlivy na předmět ochrany a celistvost těchto území jsou tedy jednoznačně vyloučeny. V místě plánovaného záměru se nenachází žádné z území soustavy NATURA 2000, přímé vlivy záměru na předměty ochrany a celistvost těchto území jsou tak jednoznačně vyloučeny. Záměr je také v dostatečné vzdálenosti od těchto lokalit (v okruhu více jak 3 km vzdušnou čarou se žádná lokalita nevyskytuje). S ohledem na skutečnost, že realizace záměru a jeho případné vlivy se omezují pouze na dotčené území, lze tak jednoznačně vyloučit i dálkový vliv na tyto lokality. Z charakteru a lokalizace záměru je zřejmé, že realizace záměru nebude působit přímo ani dálkově na lokality soustavy NATURA 2000 a krajský úřad tedy konstatuje, že nedojde k ovlivnění předmětu ochrany nebo celistvosti evropsky významných lokalit a ptačích oblastí.

Krajský úřad při posouzení vycházel z národního seznamu evropsky významných lokalit, který je stanoven nařízením vlády č. 318/2013 Sb., o stanovení národního seznamu evropsky významných lokalit ve znění pozdějších předpisů, a z nařízení vlády, kterými jsou ve smyslu § 45e zákona o ochraně přírody a krajiny stanoveny ptačí oblasti.

Krajský úřad nicméně vzhledem k charakteru lokality a charakteru prováděných prací upozorňuje na výskyt zvláště chráněných druhů živočichů a na nutnost disponovat platnou výjimkou ze dle § 56 zákona č. 114/1992 Sb., o ochraně přírody a krajiny.

Následně se krajský úřad jako příslušný úřad v oblasti posuzování vlivů na životní prostředí zabýval předmětem záměru ve smyslu § 1, § 2 a § 4 tohoto zákona. Na základě předložených podkladů krajský úřad konstatuje, že záměr nenaplnuje ust. § 4 odst. 1 zákona o posuzování vlivů na životní prostředí a není tedy předmětem posuzování ve smyslu zákona o posuzování vlivů na životní prostředí.

Poučení:

Proti tomuto stanovisku a sdělení nelze podat odvolání.

Toto stanovisko a sdělení nenahrazují koordinované závazné stanovisko, vyjádření dalších dotčených orgánů státní správy ani příslušná povolení dle zvláštních právních předpisů.

Ing. Dana Kučová
vedoucí oddělení
hodnocení vlivů na životní prostředí a lesního hospodářství



MAGISTRÁT MĚSTA KARVINÉ
Odbor stavební a životního prostředí

VÁŠ DOPIS ZN.:

ZE DNE:

25.11.2020

ČÍSLO JEDNACÍ:

SMK/001905/2021

SPISOVÁ ZNAČKA:

SMK/145669/2020/OSŽP/Ku

VYŘIZUJE:

Kubová Soňa

TEL.:

596 387 419

E-MAIL:

epodatelna@karvina.cz

LISTŮ/PŘÍLOH:

3/1

DATUM:

06.01.2021

statutární město Karviná
Odbor majetkový
Fryštátská 72/1
733 24 Karviná - Fryštát

které zastupuje

Ing. Pavel Kurečka MOSTY s.r.o.
Venclíkova 478/55
700 30 Ostrava - Výškovice

KOORDINOVANÉ ZÁVAZNÉ STANOVISKO

Závazná část:

Magistrát města Karviné, jako dotčený orgán příslušný podle § 136 zákona č. 500/2004 Sb., správní řád, ve znění pozdějších předpisů (dále jen "správní řád"), a podle dále uvedených ustanovení jednotlivých zvláštních zákonů, po posouzení žádosti o vydání koordinovaného závazného stanoviska, kterou dne 27.11.2020 podalo a dne 11.12.2020 kompletně doplnilo

statutární město Karviná, Odbor majetkový, IČO 002 97 534, Fryštátská 72/1, 733 24 Karviná - Fryštát, které na základě plné moci ze dne 26.05.2020 zastupuje společnost Ing. Pavel Kurečka MOSTY s.r.o., IČO 277 64 613, se sídlem Venclíkova 478/55, 700 30 Ostrava - Výškovice (dále jen "žadatel"),

k žádosti o odstranění stavby a vydání společného povolení k záměru uváděnému pod názvem:

"Demolice a výstavba mostu M 59/9 přes Louckou Mlýnku u pily v Karviné - Loukách"
(dále jen "záměr")

na pozemcích parcelní čísla 636, 640, 643, 646/9, 646/10, 2198/1, 2198/3, 2204/5 a 2707/1, vše v katastrálním území Louky nad Olší, v části města Louky, v obci Karviná, a po zkoordinování požadavků na ochranu dotčených veřejných zájmů, **vydává** podle ustanovení § 4 odst. 2 a 7 zákona č. 183/2006 Sb., o územním plánování a stavebním řádu (stavební zákon), ve znění pozdějších předpisů (dále jen "stavební zákon") a podle § 136 a § 149 odst. 1 a 2 správního řádu toto

k l a d n é **koordinované závazné stanovisko**

z hlediska jednotlivých dílčích zákonů, které jako dotčený orgán hájí:

1. Ochrana přírody a krajiny

Veřejné zájmy, které dotčený orgán hájí podle § 75 odst. 1 písm. c) s použitím § 77 odst. 1 písm. a) v souladu s § 4 odst. 2, § 77 odst. 1 písm. j) v souladu s § 12 odst. 2 a § 77 odst. 4 v souladu s § 7 odst. 1 a § 8 odst. 3 zákona č. 114/1992 Sb., o ochraně přírody a krajiny, ve znění pozdějších předpisů, jsou záměrem dotčeny. Dotčený orgán k záměru nemá připomínky.

2. Odpadové hospodářství

Veřejné zájmy, které dotčený orgán hájí podle § 79 odst. 4 zákona č. 185/2001 Sb., o odpadech a o změně některých dalších zákonů, ve znění pozdějších předpisů, jsou záměrem dotčeny. Dotčený orgán k záměru nemá připomínky.

MMKASS10381723



jednoznačný identifikátor dokumentu

■ STATUTÁRNÍ MĚSTO KARVINÁ ■ Magistrát města Karviné

Adresa sídla: Fryštátská 72/1, 733 24 Karviná-Fryštát | IČO: 00297534 | DIČ: CZ00297534

Telefon: 596 387 111 | E-mail: epodatelna@karvina.cz | Datová schránka: es5bv8q | Web: www.karvina.cz

3. Ochrana lesa

Veřejné zájmy, které dotčený orgán hájí podle § 48 odst. 2 písm. c), § 14 odst. 2 zákona č. 289/1995 Sb., o lesích a o změně a doplnění některých zákonů (lesní zákon), ve znění pozdějších předpisů, jsou záměrem dotčeny. Dotčený orgán k záměru nemá připomínky.

4. Ochrana vod

Veřejné zájmy, které dotčený orgán hájí podle § 17 odst. 1 písm. a) zákona č. 254/2001 Sb., o vodách a o změně některých zákonů (vodní zákon), ve znění pozdějších předpisů, jsou záměrem dotčeny. Záměr je možné uskutečnit za těchto podmínek:

- 1. Během provádění a odstraňování stavby nesmí dojít ke znečištění vodního toku stavebním materiálem a ropnými úkapy a k poškození koryta vodního toku. Musí být zajištěno plynulé a bezpečné plnění všech funkcí vodního toku. V případě, že dojde k jejich poškození, bude neprodleně provedena jejich oprava na náklady zhotovitele stavby, a tato skutečnost bude oznámena OKD, a.s., jako správci vodního toku Loucká Mlýnka.
- 2. V případě znečištění vodního toku závadnými látkami, bude okamžitě provedeno opatření k jejich likvidaci.
- 3. V průtočném profilu vodního toku Loucká Mlýnka nebude skladován žádný stavební (odplavitelný) materiál, ani jiné materiály včetně výkopků či sutin, stavební technika a jiné předměty, které by bránily plynulému odtoku vod v případě povodně a stavbou dotčené pozemky budou následně uvedeny do původního stavu.
- 4. Budou dodržena ustanovení vplývající z ČSN 75 2130 Křížení a souběhy vodních toků s dráhami, pozemními komunikacemi a vedeními.
- 5. Nebudou prováděny terénní úpravy zhoršující odtok povrchových vod a změnu odtokových poměrů ve vodním toku.
- 6. Při provádění stavby budou odpady shromažďovány ve vhodných shromažďovacích prostředcích, aby nedošlo ke kontaminaci podzemních a povrchových vod a zhoršení průtoku ve vodním toku, a budou odstraněny dle platné legislativy.
- 7. Před zahájením stavebních prací stavebník požádá v souladu s ustanovením § 39 odst. 2 písm. a) vodního zákona o schválení plánu opatření pro případy havárie.

5. Ochrana pozemních komunikací

Veřejné zájmy, které dotčený orgán hájí podle § 40 odst. 4 písm. d) zákona č. 13/1997 Sb., o pozemních komunikacích, ve znění pozdějších předpisů, jsou záměrem dotčeny. Dotčený orgán k záměru nemá připomínky.

Odůvodnění:

Dotčený orgán obdržel dne 27.11.2020 žádost o vydání závazného stanoviska k uvedenému záměru. Tuto žádost žadatel kompletně doplnil dne 11.12.2020.

Popis záměru:

Jedná se o odstranění stavby mostu ev. č. 59/9 přes Louckou Mlýnku v Karviné - Loukách, který je ve špatném stavu, a který bude následně nahrazen stavbou nového mostu ve stejném místě. Stávající most je jednoplošný železobetonový o kolmé světlosti 4,30 m, šířce vozovky 3,60 - 3,80 m, bez chodníků. Nový most bude monolitický železobetonový rám o délce přemostění 4,65 m, kolmé světlosti 4,40 m, šířce vozovky 4,25 m, volné šířce 5,25 m, bez chodníků. Součástí stavby bude úprava navazující místní komunikace v celkové délce 33,50 m a úprava přilehlých úseků koryta potoka v délce 31,77 m. Stavba bude probíhat za úplné uzavírky komunikace. Doprava bude vedena po objízdné trase po místních komunikacích - po ulicích Ke Statku a Velké Kempy. Pro pěší bude po dobu stavby zřízený provizorní chodník délky 71 m a šířky 1,50 m s provizorní lávkou přes potok.

Stavba je členěna na tyto stavební objekty:

SO 001 - Demolice

SO 201 - Most ev. č. M 59/9

SO 301 - Úprava koryta

Předloženou projektovou dokumentaci pro odstranění stavby a vydání společného povolení, uváděnou pod názvem "Demolice a výstavba mostu M 59/9 přes Louckou Mlýnku u pily v Karviné - Loukách",

zpracovali v listopadu 2020 projektanti Ing. Martin Anděl a Ing. Pavel Kurečka, ČKAIT 1100971, Ing. Pavel Kurečka MOSTY s.r.o., IČO 277 64 613, Starobělská 3151/83, 700 30 Ostrava - Zábřeh.

Podklady pro vydání závazného stanoviska:

- předložená dokumentace záměru,
- žádost o vydání koordinovaného závazného stanoviska ze dne 27.11.2020.

Po posouzení záměru z hlediska jednotlivých dílčích zákonů dotčený orgán **sděluje**, že veřejné zájmy, které hájí na úseku:

- Ochrany ovzduší podle § 11 odst. 3, § 12 odst. 1, 3 zákona č. 201/2012 Sb., o ochraně ovzduší, ve znění pozdějších předpisů,
- Myslivosti podle § 60, 67 zákona č. 449/2001 Sb., o myslivosti, ve znění pozdějších předpisů,
- Ochrany zemědělského půdního fondu podle § 15 písm. n) zákona č. 334/1992 Sb., o ochraně zemědělského půdního fondu, ve znění pozdějších předpisů,
- Památkové péče podle § 29 odst. 2 písm. b) zákona č. 20/1987 Sb., o státní památkové péči, ve znění pozdějších předpisů,
- Územního plánování podle § 6 odst. 1 písm. e) stavebního zákona, vzhledem k tomu, že nedochází ke změně využití nebo prostorového uspořádání území a nejedná se tedy o změnu v území ve smyslu § 96b odst. 1) stavebního zákona,

nejsou předmětným záměrem dotčeny.

Dotčený orgán záměr posoudil a zjistil požadavky na ochranu všech dotčených veřejných zájmů chráněných podle zvláštních právních předpisů. Požadavky na různých úsecích ochrany veřejných zájmů zkoordinoval a vydal toto koordinované závazné stanovisko.

Odůvodnění pro jednotlivé úseky:

1. Ochrana přírody a krajiny

Orgán ochrany přírody souhlasí ve smyslu ustanovení § 4 odst. 2 zákona o ochraně přírody a krajiny s předmětným záměrem, jakožto zásahem do významných krajinných prvků, a to vodního toku Loucká Mlýnka (IDVT 10210148) a vodního toku Loučák (IDVT 10213544), který nepovede k poškození nebo zničení těchto VKP nebo ohrožení či oslabení jejich ekologicko-stabilizační funkce.

Orgán ochrany přírody souhlasí ve smyslu ustanovení § 7 odst. 1 zákona o ochraně přírody a krajiny s předmětným záměrem, který se dotýká dřevin situovaných na pozemcích záměru a rovněž v bezprostředním okolí v katastrálním území Louky nad Olší. Z předložené dokumentace vyplývá, že dojde k dotčení dřevin rostoucích na výše uvedených pozemcích, nicméně realizací záměru nedojde k jejich poškození či ničení, neboť tyto budou podle dokumentace chráněny dle normy ČSN 83 9061 - Technologie vegetačních úprav v krajině - Ochrana stromů, porostů a vegetačních ploch při stavebních pracích. Dle předložené dokumentace záměrem dojde ke kácení zapojeného porostu dřevin na parc. č. 2198/3 o výměře 12 m², které nevyžaduje povolení ke kácení dle § 8 odst. 3 zákona, neboť nesplňují stanovenou charakteristiku vyžadující povolení, dále ke kácení zapojeného porostu dřevin na parc. č. 2204/5 o výměře 25 m², které nevyžaduje povolení ke kácení dle § 8 odst. 3 zákona, neboť nesplňují stanovenou charakteristiku vyžadující povolení a ke kácení zapojeného porostu dřevin na parc. č. 2707/1 o výměře 5 m², které nevyžaduje povolení ke kácení dle § 8 odst. 3 zákona, neboť nesplňují stanovenou charakteristiku vyžadující povolení.

Orgán ochrany přírody souhlasí ve smyslu ustanovení § 12 odst. 2 zákona o ochraně přírody a krajiny s předmětným záměrem, jakožto zásahem, který nesníží nebo nezmění krajinný ráz. Z předložené dokumentace je zřejmé, že záměr nemůže svým charakterem změnit ani snížit krajinný ráz tzn., harmonické měřítko krajiny zůstane zachováno, včetně vztahů v krajině.

Vyřizuje: Ing. Yvona Mrakwiová, tel. č.: 596 387 406

2. Odpadové hospodářství

Správní orgán v souladu s ustanovením § 79 odst. 5 zákona č. 185/2001 Sb., o odpadech a o změně některých dalších zákonů, ve znění pozdějších předpisů (dále jen "zákon o odpadech") posoudil část projektové dokumentace týkající se základní bilance stavby, uvedené v části: B Souhrnná technická zpráva, bod B.8 Zásady organizace výstavby a shledal, že je zpracovaná v souladu s povinnostmi vyplývajících ze zákona o odpadech a prováděcích právních předpisů.

Zpracovatel projektové dokumentace předpokládá, že v rámci stavby, vzniknou odpady, zařazené dle vyhlášky č. 93/2016 Sb., o Katalogu odpadů, do skupiny 17 Stavební a demoliční odpady (včetně vytěžené zeminy z kontaminovaných míst). Tyto odpady budou v souladu se zákonem o odpadech při stavební činnosti řádně separovány, využívány, zneškodňovány a předávány oprávněným osobám podle tohoto zákona. Vznik odpadu s obsahem azbestu se nepředpokládá.

Správní orgán dospěl k závěru, že uskutečněním záměru při dodržení zmíněné dokumentace nejsou ohroženy zájmy chráněné zákonem o odpadech a jeho prováděcími předpisy. Při stavbě vzniknou odpady, které druhově obvykle při stavbách vznikají, a tyto budou předávány k jejich využití nebo odstranění oprávněným osobám. Nepožadoval proto změnu, případně doplnění příslušné části projektové dokumentace.

Na základě výše uvedených skutečností správní orgán vydal závazné stanovisko k povolení stavby.

Vyřizuje: Jadviga Klementová, tel. č.: 596 387 493

3. Ochrana lesa

Z předložené koordinační situace, zpracované v měřítku 1 : 200 (dále jen "situace"), vyplývá, že veřejné zájmy chráněné dle § 14 odst. 2 lesního zákona jsou předmětným záměrem dotčeny, jelikož je navržena demolice a výstavba mostu M59/9 přes Louckou Mlýnku u pily v Karviné Loukách ve vzdálenosti do 50 m od okraje pozemků určených k plnění funkcí lesa parcelní čísla 2197/33, 2204/1, 2197/1 a 2197/32, vše v katastrálním území Louky nad Olší, v části města Louky, v obci Karviná (dále také jen "lesní pozemky").

Jelikož náležitosti žádosti o stanovisko podle ustanovení § 14 odst. 2 lesního zákona nejsou v lesním zákoně ani v jeho prováděcích právních předpisech výslovně stanoveny, orgán státní správy lesů vyhodnotil úplnost žádosti, jejímž zásadním podkladem pro vydání závazného stanoviska je situace, která je rovněž přílohou tohoto koordinovaného závazného stanoviska.

Orgánu státní správy lesů je z úřední činnosti známo, že se navrhovaná demolice a výstavba mostu nachází v zastavěném území obce a v ochranném pásmu uvedených lesních pozemků se nachází stávající most, jehož záměrem je jeho demolice a následná výstavba uváděná pod názvem "Demolice a výstavba mostu M59/9 přes Louckou Mlýnku u pily v Karviné Loukách" na pozemcích parcelní čísla 636, 640, 643, 646/9, 646/10, 2198/1, 2198/3, 2204/5 a 2707/1, vše v katastrálním území Louky nad Olší.

Na základě vyhodnocení výše uvedených skutečností orgán státní správy lesů vydává k předmětnému záměru, podle § 14 odst. 2 lesního zákona, toto závazné stanovisko - souhlas s rekonstrukcí a výstavbou mostu ve vzdálenosti do 50 m od okraje lesních pozemků, kdy nejkratší vzdálenost mezi navrženou stavbou na pozemku parcelní číslo:

636 a okrajem lesního pozemku parcelní číslo 2204/1 je cca 29 m

640 a okrajem lesního pozemku parcelní číslo 2204/1 je cca 12 m

643 a okrajem lesního pozemku parcelní číslo 2204/1 je cca 45 m

646/9 a okrajem lesního pozemku parcelní číslo 2204/1 je cca 46 m a okrajem lesního pozemku parcelní číslo 2197/32 je rovněž cca 45 m

646/10 a okrajem lesního pozemku parcelní číslo 2204/1 je cca 47 m

2198/1 a okrajem lesního pozemku parcelní číslo 2204/1 jsou cca 2 m

2198/2 a okrajem lesního pozemku parcelní číslo 2204/1 jsou cca 2 m

2204/5 a okrajem lesního pozemku parcelní číslo 2204/1 je cca 19 m

2207/1 a okrajem lesního pozemku parcelní číslo 2204/1 je cca 34 m

Orgánu státní správy lesů je z úřední činnosti známo, že se porost na lesních pozemcích nachází v dostatečné vzdálenosti od navržené rekonstrukce a následné výstavby nového mostu. Z tohoto důvodu nemůže demolicí a výstavbou mostu dojít k činnosti, která by ohrozila již existující lesní pozemky, jejich funkčnost a hospodaření na lesních pozemcích. Z výše uvedeného důvodu není tento souhlas vázán podmínkami.

Vzhledem k tomu, že orgán státní správy lesů, po posouzení žádosti a jejích příloh, neshledal důvody žádosti o vydání souhlasu s demolicí a výstavbou mostu M59/9 přes Louckou Mlýnku u pily v Karviné Loukách ve vzdálenosti do 50 m od okraje lesních pozemků nevyhovět, vydává souhlas s demolicí a výstavbou uvedeného mostu ve vzdálenosti do 50 m od okraje výše uvedených lesních pozemků za použití ustanovení právních předpisů v tomto závazném stanovisku uvedených.

Vyřizuje: Štefania Skalnická, tel. č.: 596 387 449

4. Ochrana vod

Pozemek parcelní číslo 2707/1 v katastrálním území Louky nad Olší, je pozemkem, na kterém se nachází koryto vodního toku Loucká Mlýnka a pozemky parcelní čísla 646/9, 643, 640, 2198/3, 2204/5, 636, 646/10, vše v katastrálním území Louky nad Olší, jsou pozemky sousedící s pozemkem, na kterém se nachází koryto tohoto vodního toku.

Místo záměru:

pozemky parcelní čísla	2707/1, 646/9, 643, 640, 2198/3, 2204/5, 636, 646/10
katastrální území	Louky nad Olší
obec	Karviná
kraj	Moravskoslezský
číslo hydrologického pořadí	2-03-03-065
hydrogeologický rajon	2262 - Ostravská pánev - karvinská část
vodní tok	Loucká Mlýnka (dále jen "vodní tok")
IDVT	10210148
Orientační určení polohy záměru	X = 1108214,3 Y = 449146,4 (určené v souřadnicovém systému S-JTSK)

Podkladem pro vydání závazného stanoviska byly tyto doklady:

- stanovisko správce povodí, společnosti Povodí Odry, státní podnik, ze dne 07.12.2020 pod zn. POD/20003/2020/923/2/831.07, bez stanovení podmínek k provedení stavby;
- stanovisko správce vodního toku Loucká Mlýnka, kterým je OKD, a.s. ze dne 01.12.2020 pod spis. zn. ŘPS/Ba/2020, bez stanovení podmínek k provedení stavby.
- Projektová dokumentace pod názvem "Demolice a výstavba mostu M59/9 přes Louckou Mlýnku u pily v Karviné - Loukách".

Vodoprávní úřad při vydávání závazného stanoviska chrání zájmy podle vodního zákona, kterými jsou mimo jiné i cíle ochrany vod stanovené v § 23a a v plánech povodí. Vodoprávní úřad tedy posuzoval možnost zhoršení stavu záměrem dotčeného vodního útvaru povrchových a podzemních vod.

Záměr je navržen v povodí vodního útvaru HOD_0840 Olše od státní hranice po tok Petrůvka. Ekologický stav tohoto útvaru byl vyhodnocen jako střední. U vodního útvaru se dále předpokládá nedosažení dobrého chemického stavu. Celkový stav tohoto útvaru byl vyhodnocen jako nevyhovující.

Z hlediska zájmů daných platným Národním plánem povodí Odry, Plánem pro zvládání povodňových rizik v povodí Odry a Plánem dílčího povodí Horní Odry (ustanovení § 24 až § 26 vodního zákona) je uvedený záměr možný, protože lze předpokládat, že záměrem nedojde ke zhoršení chemického stavu a ekologického potenciálu dotčených útvarů povrchových vod a chemického stavu a kvantitativního stavu útvaru podzemních vod, a že nebude znemožněno dosažení jejich dobrého potenciálu.

V zájmovém území nejsou navržena žádná opatření za účelem dosažení dobrého potenciálu vod. Uvedený záměr je možný, protože odstranění a provedením stavby nedojde ke zhoršení stavu vodního útvaru a lze předpokládat, že provedení nebude mít za následek nedosažení dobrého stavu/potenciálu vod.

Vodoprávní úřad posoudil předmětnou žádost na základě předložených dokladů, vzal v úvahu stanovisko správce povodí, společnosti Povodí Odry, státní podnik ze dne 07.12.2020 pod zn. POD/20003/2020/923/2/831.07, který posoudil vliv předmětného záměru na stav a potenciál útvarů povrchových vod a na stav útvarů podzemních vod podle "Metodického pokynu k posouzení možnosti vlivu záměru na stav dotčených vodních útvarů, MZe a MŽP, 02/2018", a který souhlasil s umístěním a provedením stavby bez stanovení podmínek. Dále vzal v úvahu vyjádření správce vodního toku Loucká Mlýnka, kterým je OKD, a.s., ze dne 1.12.2020 pod spis. zn. ŘPS/Ba/2020, který souhlasil s odstraněním a provedením stavby bez stanovení podmínek.

Vodoprávní úřad zvážil riziko ohrožení a možnost ovlivnění vodních poměrů v předmětné lokalitě, a na základě výše uvedeného stanovil pro odstranění a provedení staveb podmínky č. 1 až 7 v závazné části tohoto rozhodnutí.

Podmínky tohoto závazného stanoviska k odstranění provedení staveb byly stanoveny v souladu s ustanovením § 1 odst. 1 vodního zákona za účelem chránit povrchové a podzemní vody, zachovat jejich kvalitu a zajistit bezpečnost vodních děl. Vodoprávní úřad po vyhodnocení žádosti dospěl k názoru, že za splnění výše stanovených podmínek, lze odstranit a provést stavbu.

Vyřizuje: Ivana Krainová, tel. č.: 596 387 453

5. Ochrana pozemních komunikací

Správní úřad při přezkoumání žádosti vycházel ze žádosti žadatele včetně příloh a projektové dokumentace. Stavbou dojde k výstavbě nového mostu v místě stávajícího mostu. Stávající most bude odstraněn. Nový most bude jednoplošný šikmý, o délce přemostění 4,65 m, kolmé světlosti 4,4 m, šířce vozovky 4,25 m a volné šířce na mostě 5,25 m. Součástí stavby bude také provedena úprava místní komunikace v celkové délce 33,5 m. Po dobu stavby bude pro pěší zřízen provizorní chodník v šířce 1,5 m a délce 71 m s provizorní lávkou přes potok. Podle § 40 odst. 4 písm. d) zákona o pozemních komunikacích vydává obecní úřad obce s rozšířenou působností závazné stanovisko z hlediska řešení místních komunikací. Při vydávání závazného stanoviska se silniční správní úřad řídil zákonem o pozemních komunikacích.

Vyřizuje: Bc. Martina Šandriková, DiS., tel. č.: 596 387 485

Upozornění:

Dotčený orgán žadatele upozorňuje pro jednotlivé úseky:

Ochrana lesa

- Žadatel je povinen dle ustanovení § 22 odst. 1 lesního zákona provést na svůj náklad jen taková nezbytně nutná opatření na lesních pozemcích, kterými by byly pozemky dotčené stavbou nebo stavby a zařízení na nich, zabezpečeny před škodami, způsobenými např. pádem stromů nebo jejich částí, a to na svůj náklad a jen se souhlasem vlastníka lesního pozemku.

Vyřizuje: Štefania Skalnická, tel. č.: 596 387 449

Doprava na pozemních komunikacích

- V souladu s § 24 zákona o pozemních komunikacích je zhotovitel povinen požádat nejpozději 30 dnů přede dnem zahájení uzavírky místní komunikace ul. Velké Kempy příslušný silniční správní úřad (Magistrát města Karviné, Odbor školství a rozvoje) o vydání povolení omezení obecného užívání pozemních komunikací uzavírkami a nařízení objížďky. Žádost o výše uvedené povolení bude splňovat podmínky uvedené v § 39 vyhl. č. 104/1997 Sb., kterou se provádí zákon o pozemních komunikacích, ve znění pozdějších předpisů.

V souladu s § 77 zákona č. 361/2000 Sb., o provozu na pozemních komunikacích, ve znění pozdějších předpisů, zhotovitel v dostatečném časovém předstihu před úpravou provozu na pozemních komunikacích požádá Magistrát města Karviné, Odbor školství a rozvoje jako příslušný správní úřad, o stanovení přechodné úpravy provozu na pozemních komunikacích.

Vyřizuje: Bc. Martina Šandriková, DiS., tel. č.: 596 387 485

Poučení:

Proti tomuto koordinovanému závaznému stanovisku nelze podat odvolání. Ve smyslu § 149 odst. 4 správního řádu se proti obsahu tohoto závazného koordinovaného stanoviska lze odvolat jen prostřednictvím odvolání proti konečnému rozhodnutí ve věci, jehož je toto stanovisko podkladem, k příslušnému nadřízenému správnímu orgánu, tj. Krajskému úřadu Moravskoslezského kraje.

Příloha:


- Koordinační situace

Soňa Kubová
oprávněná úřední osoba
služební číslo 1599

Obdrží:

Ing. Pavel Kurečka MOSTY s.r.o., Venclíkova 478/55, 700 30 Ostrava - Výškovice, IDDS: gcfb2vs

Włochy h. č. j. 5MK/024905/2021
Kulup


 PONECHANE / KACENE KERE A STRANO
 PACELINA CRO
 PRAVICE POZEMKU KRAJSTRO NEMOVITOSTI
 HRANICE POZEMKU KN — SLEKOVKA
 BARDZELJINA VETROVA IMA A VO
 NAROVANJE OPEVNIENI TERENU:
 KAMENNA DIAZBA DO BETONU
 KAMENNA ROVANNINA, TEZYK KAMENNY ZAHOZ
 PODOLNE PANTKY A PRICHOE PRONY Z LOMOVHO KAMENE

SO 201









k.ú. Louky nad Olší

MAGISTRÁT ¹⁵ Kuby
MĚSTA KARVINÉ



SEZNAM OBJEKTŮ
SO 001 DEMOLICE
SO 201 MOST ev.č. M 59/9
SO 301 ÚPRAVA KORYTA

80 201
MOS. ev.č. M 59/9 PŘES LOUČKOU MLÝNKU
U PILY V KARVINĚ – LOUKÁCH, k.ú. LOUKY
NAD OLŠI; ŽB MONOLITICKÝ RAM,
délka přemostění 4,645m; světlost 4,40m
šikmost levá 79,24g

	VOZOVKA A OPEVNĚNÍ TERÉNU STÁVNÍCI
	VOZOVKA NARHOVÁVÁ
	NARHOVÁVÉ KONSTRUKCE, ODRAZNÉ PRU
	NEZPEVNĚNÉ KOMUNIKACE, UPRAVOVÁVÉ
	STÁVNÍCI A UPRAVOVÁVÉ ZELÉ PLOCHY
	KORTY UPRAVOVÁVÉ, NEOPVNĚNÉ
	KORTY STÁVNÍCI
	NARHOVÁVÉ OPEVNĚNÍ TERÉNU A KORTY

Geodetické zaměření provedl
GAKO - Oblouk s.r.o.,
ul. Hasičská 52/551
OSTRAVA - HRABŮVKA, 7
tel. 603 412 398

Souřadný systém	JTSK
Výškový systém	B.p.v.
Datum	07/2020
Platnost IS	1 rok

Vedoucí projektant :	Ing. Pavel Kurečka	Projektant	Ing. Martin Anuščíl	Ing. Pavel Kurečka
		Kontroloval		
Objednatel:	SM Karviná			
Svazba (název) : DEMOLICE A VÝSTAVBA MOSTU M 59/9 PŘES LOUCKOU MLÝNKU U PILY V KARTVNÉ - LOUKÁCH				
Číslo / objekt :	C - Situacní výkresy			
Název :	Koordinacní situace			

20/7



HASIČSKÝ ZÁCHRANNÝ SBOR MORAVSKOSLEZSKÉHO KRAJE

Výškovická 40, 700 30 Ostrava-Zábřeh



Č.j. HSOS-9997-2/2020

Karviná 04.12.2020

Vyřizuje: Ing. Puška Marek
Tel.: 950 711 124
E-mail: marek.puska@hzsmsk.cz

Počet listů: 1
Přílohy:
PID: HZSTX00CNS9C
sv.

Ing. Pavel Kurečka MOSTY s.r.o.
Starobělská 83
700 30 Ostrava – Zábřeh

Závazné stanovisko dotčeného orgánu na úseku požární ochrany

Název a místo stavby: Demolice a výstavba mostu M 59/9 přes Louckou Mlýnku u pily v Karviné – Loukách

Stavebník: Statutární město Karviná, Fryštátská 72/1, 733 01 Karviná, IČ: 00297534

Předložená dokumentace: dokumentace pro stavební řízení Ing. Pavel Kurečka, číslo ČKAIT 1100971, datum 11/2020

Hasičský záchranný sbor Moravskoslezského kraje (dále jen „HZS MSK“) jako věcně a místně příslušný dotčený orgán na úseku požární ochrany dle ustanovení § 7 odst. 4 zákona č. 320/2015 Sb., o Hasičském záchranném sboru České republiky a o změně některých zákonů (zákon o hasičském záchranném sboru), ve znění zákona č. 183/2017 Sb., a dle ustanovení § 26 odst. 2 písm. b) a ustanovení § 31 odst. 1 písm. b) zákona č. 133/1985 Sb., o požární ochraně, ve znění pozdějších předpisů (dále jen „zákon o požární ochraně“), posoudil v rozsahu níže uvedených podkladů výše uvedenou dokumentaci předloženou dne 27.11.2020 a vydává k ní v souladu s ustanovením § 31 odst. 3 zákona o požární ochraně a dále dle ustanovení § 149 odst. 1 zákona č. 500/2004 Sb., správní řád, ve znění pozdějších předpisů,

SOUHLASNÉ ZÁVAZNÉ STANOVISKO.

Odůvodnění:

HZS MSK vycházel při vydání závazného stanoviska z těchto podkladů:

- Projektová dokumentace (Ing. Pavel Kurečka, číslo ČKAIT 1100971, datum 11/2020).

Posouzením předložené projektové dokumentace v ustanovení § 46 odst. 1 vyhlášky č. 246/2001 Sb., o stanovení podmínek požární bezpečnosti a výkonu státního požárního dozoru (vyhláška o požární prevenci), ve znění vyhlášky č. 221/2014 Sb., dospěl HZS MSK k závěru, že dokumentace splňuje obsahové náležitosti dle ustanovení § 41 vyhlášky o požární prevenci. Z obsahu posouzené dokumentace vyplývá, že jsou splněny technické podmínky požární ochrany kladené na danou stavbu vyhláškou č. 23/2008 Sb., o technických podmínkách požární ochrany staveb, ve znění vyhlášky č. 268/2011 Sb.

por. Ing. Puška Marek
pracoviště prevence, ochrany obyvatelstva a
krizového řízení

HZS Moravskoslezského kraje
územní odbor Karviná
Ostravská 883/8
733 01 Karviná - Fryštát

Krajská hygienická stanice Moravskoslezského kraje se sídlem v Ostravě

NA BĚLIDLE 7, 702 00 OSTRAVA

VÁŠ DOPIS ZN.:

ZE DNE: 25.11.2020

SPIS. ZNAČKA: S-KHSMS 58413/2020/KA/HOK

ČÍSLO JEDNACÍ: KHSMS 58413/2020/KA/HOK

VYŘIZUJE: Simona Panchártková

TEL.: 596 397 270

E-MAIL: simona.panchartkova@khssova.cz

DATUM: 30.11.2020

Ing. Pavel Kurečka MOSTY s.r.o.

/IČ 277 64 613/

Starobělská 83

700 30 Ostrava-Zábřeh

Nedotčený správní úřad

Krajská hygienická stanice Moravskoslezského kraje se sídlem v Ostravě jako orgán ochrany veřejného zdraví posoudila podání společnosti Ing. Pavel Kurečka MOSTY s.r.o., Starobělská 83, Ostrava-Zábřeh, zastupující investora Statutární město Karviná, Fryštátská 72/1, Karviná – Fryštát na základě plné moci ze dne 26.5.2020, Ostrava, s projektovou dokumentací odstranění a ke společnému územnímu a stavebnímu řízení stavby „Demolice a výstavba mostu M 59/9 přes Louckou Mlýnku u pily v Karviné-Loukách“, z hlediska zájmů jím chráněných ve smyslu § 77 zákona č. 258/2000 Sb., o ochraně veřejného zdraví a o změně některých zákonů, ve znění pozdějších předpisů (dále jen „zákon č. 258/2000 Sb.“).

Předmětem předložených podkladů je návrh demolice jednopolového železobetonového mostu ev. č. 59/9 přes Louckou Mlýnku u pily v Karviné-Loukách, se šířkou vozovky 3,60-3,80m bez chodníků a o kolmé světlosti 4,30m, který je špatném stavebně technickém stavu. Po demolici uvedeného mostu je navržena výstavba nového jednopolového mostu z monolitického železobetonového rámu o délce přemostění 4,645 m a kolmé světlosti 4,40 m.

Po posouzení z hlediska požadavků ochrany veřejného zdraví dospěl orgán ochrany veřejného zdraví k závěru, že v uvedené věci **nejdou dotčeny zájmy jím chráněné**, a proto neplní úkoly dotčeného orgánu podle § 82 odst. 2 písm. i) zákona č. 258/2000 Sb. a v řízení podle § 149 zákona č. 500/2004 Sb., správní řád, ve znění pozdějších předpisů, **n e v y d á v á** závazné stanovisko.

MUDr. Pavla Urbánková, v. r.
vedoucí oddělení hygieny obecné a komunální
Krajské hygienické stanice Moravskoslezského kraje
se sídlem v Ostravě

Rozdělovník:

Počet výtisků vyhotoveného dokumentu: 1

1x adresát, vypraveno DS, počet listů 1

1x KHS, oddělení HOK, počet listů + počet příloh 1+2

IČ: 71009167

ID datové schránky: w8pai4f

web: www.khsova.cz

SPR 26

Úřední hodiny:

pondělí, středa 8:00 – 17:00

10. 12. 2020

23/1

POLICIE ČESKÉ REPUBLIKY
Krajské ředitelství policie Moravskoslezského kraje
Územní odbor Karviná
Dopravní inspektorát

PCR07ETRpo88037799

Č.j.KRPT-242549/ČJ-2020-070306

Karviná 8. prosince 2020

Počet listů: 1
Přílohy: 8/8

Ing. Pavel Kurečka MOSTY s.r.o.
Starobělská 83
700 30 Ostrava - Zábřeh

Stanovisko k projektové dokumentaci k odstranění stavby a pro územní a stavební řízení vč. dopravního značení

Policie České republiky, Krajské ředitelství policie Moravskoslezského kraje, územní odbor Karviná, dopravní inspektorát, jako dotčený orgán příslušný k uplatnění stanoviska k zajištění bezpečnosti a plynulosti provozu na pozemní komunikaci, po předložení žádosti ve věci:

„Demolice a výstavba mostu M 59/9 přes Louckou Mlýnku u pily v Karviné - Loukách“

n e m á n á m í t e k

- k vydání územního/stavebního povolení dle ustanovení § 16 zák. č. 13/1997 Sb., o pozemních komunikacích, v platném znění
- k trvalému dopravnímu značení dle ustanovení § 77 zák. č. 361/2000 Sb., o provozu na pozemních komunikacích, v platném znění.

Pzn.:

O stanovení (místní/přechodné úpravy provozu na pozemních komunikacích) trvalého/přechodného dopravního značení je **nutno požádat** u příslušného silničního správního úřadu.

S odstraněním stávající stavby za účelem stavby nové, nemáme námitek.

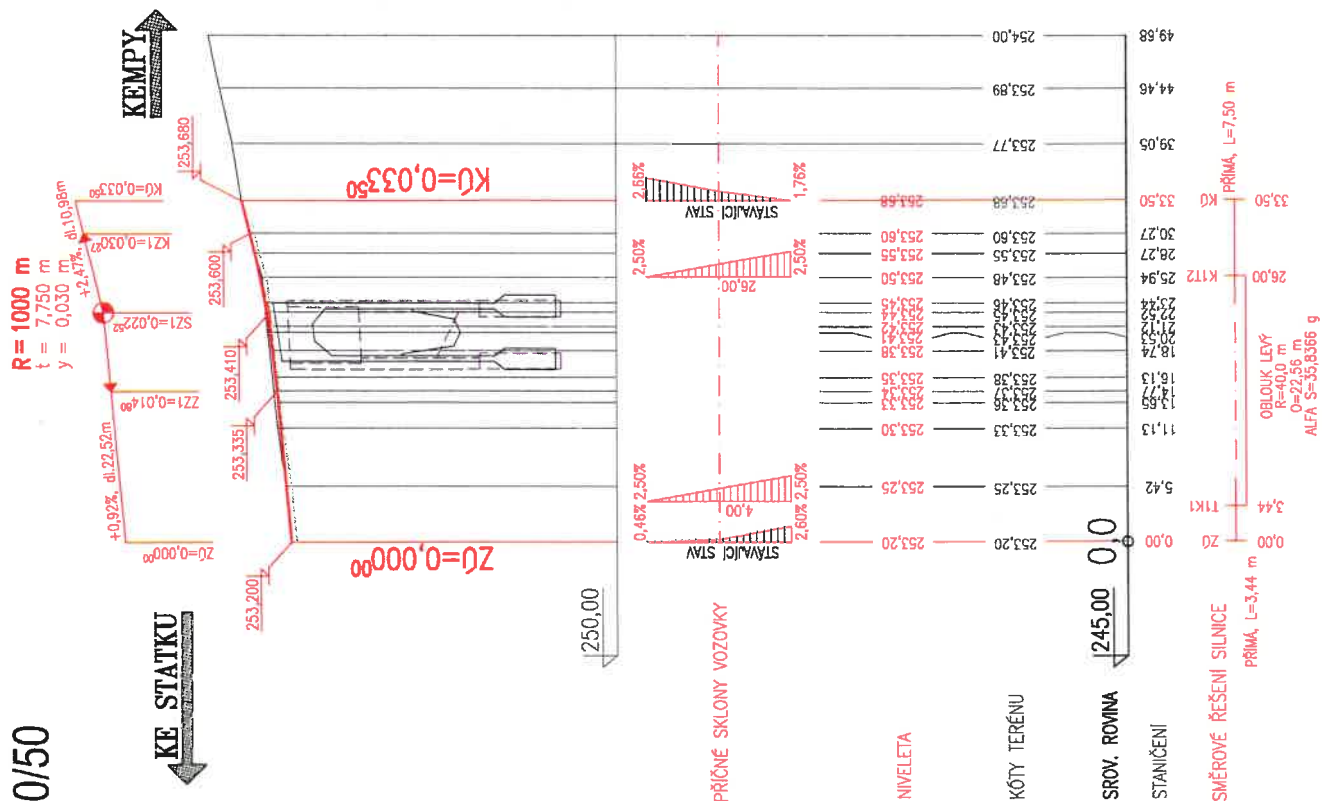
Zpracoval: por. PhDr. Martin DYSZKIEWICZ
komisař

24.12.2020
por. PhDr. Martin Dyszkiewicz
OEC: 306306

npor. Mgr. Daniel SEKANINA
vedoucí DI


SILNIČNÍ PODÉLNÝ PROFIL

M1:500/50



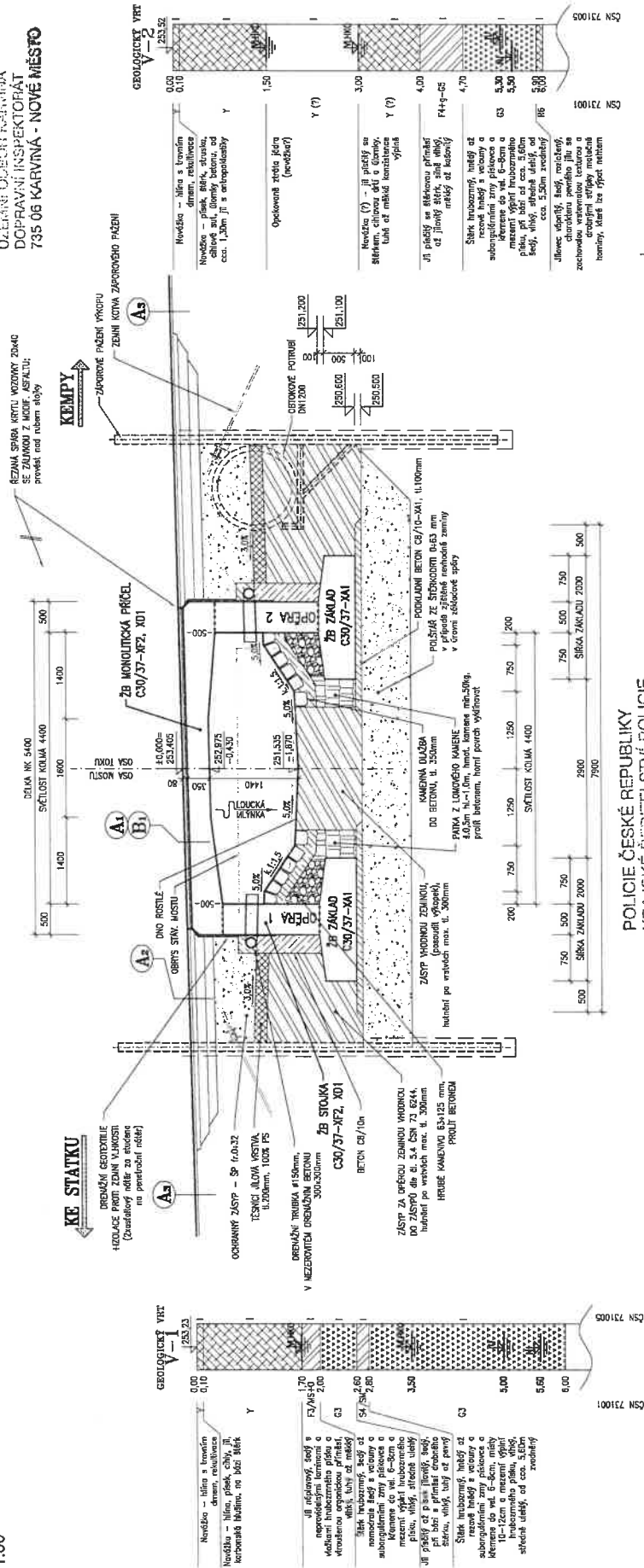
8.17.2020
P.Š.Š.
POLICIE ČESKÉ REPUBLIKY
KRAJSKÉ ŘEDITELSTVÍ POLICIE
KRAJSKÉHO ŘEDITELSTVÍ
MOTÁVSKO-ALŠICKÉHO KRAJE
MOTÁVSKO-ALŠICKÁ
UL. 1000 M. 1000 M.
DOPRAVNÍ INSPEKCE
735 06 KARLINA - NOVÉ MĚSTO

SO 201

Vedoucí projektant: Ing. Pavel Kurečka	Projektant Ing. Martin Anděl	Číslo 2	 <p>Ing. Pavel Kurečka MOSTY s.r.o.</p> <p>Slanečbátka 315163, Odjara 762 29 mobil 603 206 474 kurecka@mostky.mba.cz</p>
Kontroloval Ing. Pavel Kurečka	Ing. Pavel Kurečka	Podpis <i>[Signature]</i>	
<p>Objednatel: SM Karviná</p> <p>Stavba (násto):</p> <p>DEMOLICE A VÝSTAVBA MOSTU M 59/9</p> <p>PŘES LOUCKOU MLÝNKU U PILY</p> <p>V KARVINÉ - LOUKÁCH</p>			
<p>Číslo / objekt: D. 1.2 - Stavební část: SO 201 - Most ev. č. M 59/9</p>			
<p>Název: Silniční podélný profil</p>			
Datum 11/2020		Formát 2 A4	Měřítko 1:500/50
Účel Č. zakázky		DUSP+DEMOLICE 2020-26	
Č. soupravy		Č. výkresu 03	

PODÉLNÝ ŘEZ MOSTEM
M 1:50

POLICIE ČESKÉ REPUBLIKY
KRAJSKÉ ŘEDITELSTVÍ POLICIE
MORAVSKO-ČESKÉHO KRAJE
ÚZEMNÍ ODBOR KARVINA
DOPRAVNÍ INSPEKTORIÁT
735 06 KARVINA - NOVÉ MĚSTO



SCHEMA - PRÚTOKY
M 1:50

POLICIE ČESKÉ REPUBLIKY
KRAJSKÉ ŘEDITELSTVÍ POLICIE
MORAVSKO-ČESKÉHO KRAJE
ÚZEMNÍ ODBOR KARVINA
DOPRAVNÍ INSPEKTORIÁT
735 06 KARVINA - NOVÉ MĚSTO
8.12.2020
B.Č.3

B. SKLADBA NOVOHO OBRÁZNÉHO PRUHU
NA NK A KŘIDLECH MOSTU

A. SKLADBA NOVE VOVOKY
NA NK MOSTU

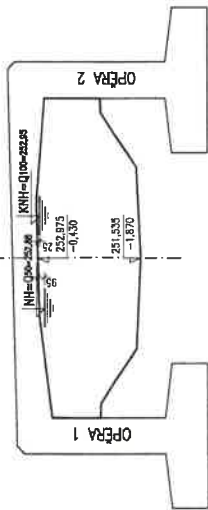
AKO 11	40 mm
SPOL. POKRÝTKA asfaltbeton 0.5 kg/m ²	35 mm
MA 11 IV	5 mm
MOSTNÍ ZLOUČE Z IMP	350 mm
na podkladě ntlr	
ZB MONOLIT. DESKA C30/37-4F2, X01	
OCHRANNÝ NÁTĚR	

A. SKLADBA NOVE VOVOKY
MIMO MOST V DOSAHU VÝKOPŮ

AKO 11	40 mm
SPOL. POKRÝTKA PS 0.5 kg/m ²	70 mm
ACP 16+	150 mm
INFLUČNÍ POKRÝTKA PI 1.0 kg/m ²	150 mm
SA	410 mm
VOZOVKA CELKEM	

A. OBNOVA KRYTU VOZOVKY
MIMO MOST A MIMO DOSAH VÝKOPŮ

AKO 11	40 mm
SPOL. POKRÝTKA PS 0.5 kg/m ²	70 mm
ACP 16+	150 mm
INFLUČNÍ POKRÝTKA PI 1.0 kg/m ²	150 mm
SA	410 mm



SO 201

Vedoucí projektant:	Ing. Pavel Kurečka
Projektant:	Ing. Pavel Kurečka
Objednatel:	SM Karvina
Stavba (mimo):	DEMOLICE A VÝSTAVBA MOSTU M 59/9 PŘES LOUCKOU MLÝNKU U PULY V KARVINĚ - LOUCKÁCH
Číslo / dílka:	D.1.2 - Stavební část: SO 201 - Most ev.č. M 59/9
Název:	Podélný řez mostem
Číslo:	05

PROVIZORNÍ LÁVKA PRO PĚŠÍ

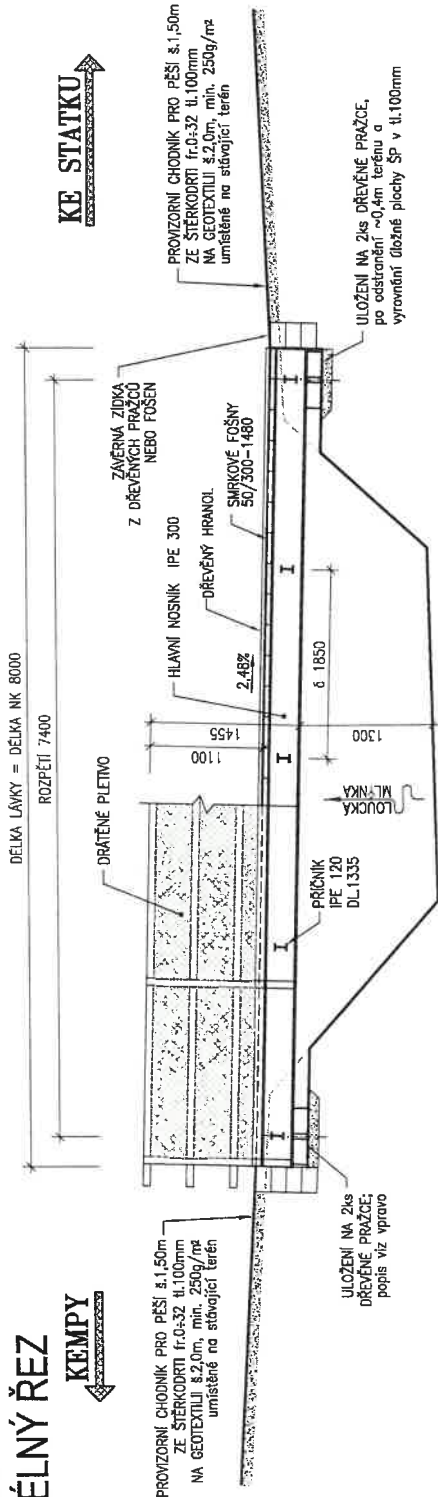
M 1:50, 1:25

LÁVKA PRO PĚŠÍ

POHLED, PODÉLNÝ ŘEZ

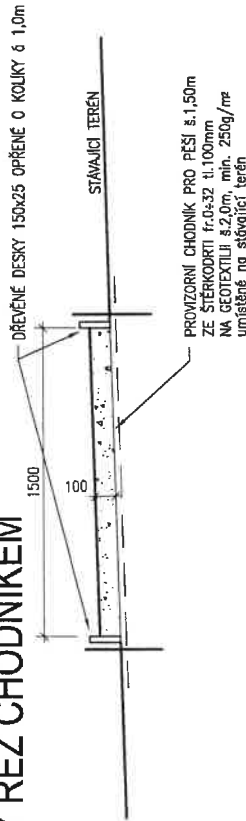
M 1:50

KEMPY



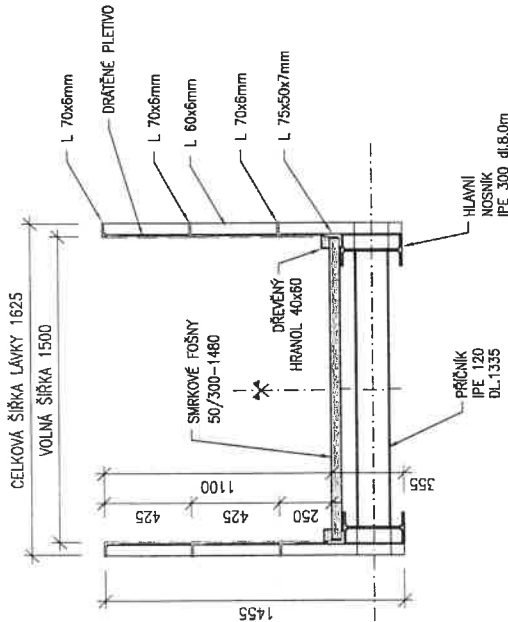
PRŮČNÝ ŘEZ CHODNÍKEM

M 1:25



PRŮČNÝ ŘEZ LÁVKOU

M 1:25



SO 201

Vedoucí projektant:	Ing. Pavel Kurečka	Projektant	Ing. Martin Anděl
Objednatel:	SM Karviná	Kontroloval	Ing. Pavel Kurečka
Stavba (název):			
DEMOLICE A VÝSTAVBA MOSTU M 59/9			
PŘES LOUCKOU MLÝNKU U PÍLY			
V KARVINĚ - LOUKÁCH			
Část / objekt:			
D. 1.2 - Stavební část: SO 201 - Most ev.č. M 59/9			
Název:			
Provizorní lávka pro pěší			
Datum			11/2020
Formát			2 A4
Měřítko			1:50, 1:25
Účel			DISP+DEMOLICE
Č. zakázky			2020-26
Č. soupravy			Č. výkresu
			12

23/5

Handwritten notes in blue ink:

- Top left: *celková šířka mostu 5950*
- Top center: *volná šířka 5250*
- Top right: *šířka vozovky 4250*
- Bottom left: *rozsíření 500*
- Bottom center: *1875*
- Bottom right: *1875*
- Far right: *500*

Handwritten signature: *Příz. S. [Signature]*

Handwritten date: *8.12.2020*

Handwritten text: *POČET ČESKÉ REPUBLIKY
KRAJSKÉ ŘEDITELSTVÍ POLICIE
MOTOLA SPOLITELSKÉHO KRAJE
ÚSTAV PROJEKTOVÁNÍ
DOPRAVNÍHO STAVBY
735 60 JAROMÍR - NOVÉ MĚSTO*


Příj. S

**POLICIE ČESKÉ REPUBLIKY
KRAJSKÉ ŘEDITELSTVÍ POLICIE
MORAVSKOSLEZSKÉHO KRAJE
ÚSTŘEDNÍ SPRÁVA KRATKA
O. P. A. V. M. J. H. P. T. O. F.
739 02, BRNO - NOVÉ MĚSTO**

8.12.2020

SO 201

A₁	SKLADBA NOVÉ VOZOVKY NA NK MOSTU				
	ACO 11	40 mm			
	SPOL. PODSTRÍK asfalt. emulzí 0,5 kg/m ²				
	MA 11 IV	35 mm			
	MOSTNÍ IZOLACE Z NAP. na pečící vrstvě	5 mm			
	ŽB MOKNUT. DESKA C30/37—XF2, XD1 OCHRANÝ NÁTER	350 mm			
B₁	SKLADBA NOVÉHO ODRAZNÉHO PRUHU NA NK A KŘIDLECH MOSTU				
	NÁTER PROTI ÚČINKŮM SOLÍ				
	ŽB ODRAZNÝ PRUH C30/37—XF4, XD3 z provzdušněného betonu				prom.
	OCHRANA IZOLACE ASF. PÁSEM s vtlakovou z Al fólie				

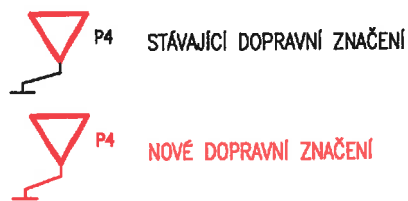
Vedoucí projektant : Ing. Pavel Kurečka	Projektant Ing. Martin Anděl	Číslo 2	 <p>Ing. Pavel Kurečka MOSTY s.r.o. Starobělská 315/183, Opatowitz 700 30 mobil 603 268 474 kurecka@mostykurecka.cz</p>														
Objednatel: SM Karviná	Kontroloval Ing. Pavel Kurečka	<i>[Signature]</i>															
Svatba (nisko) : DEMOLICE A VÝSTAVBA MOSTU M 59/9 PŘES LOUCKOU MLÝNKU U PILY V KARVINÉ - LOUKÁCH																	
Číslo / objekt : D. 1.2. - Stavební část: SO 201 - Most ev.č. M 59/9		<table><tr><td>Datum</td><td>11/2020</td></tr><tr><td>Formát</td><td>2 A4</td></tr><tr><td>Měřítko</td><td>1:25</td></tr><tr><td>Účel</td><td>DUSPHDEMOLICE</td></tr><tr><td>Č. zakázky</td><td>2020-26</td></tr><tr><td>Č. soupřavy</td><td>č. výřezu</td></tr><tr><td colspan="2">06</td></tr></table>		Datum	11/2020	Formát	2 A4	Měřítko	1:25	Účel	DUSPHDEMOLICE	Č. zakázky	2020-26	Č. soupřavy	č. výřezu	06	
Datum	11/2020																
Formát	2 A4																
Měřítko	1:25																
Účel	DUSPHDEMOLICE																
Č. zakázky	2020-26																
Č. soupřavy	č. výřezu																
06																	
Název : příčný řez mostem																	

23/6

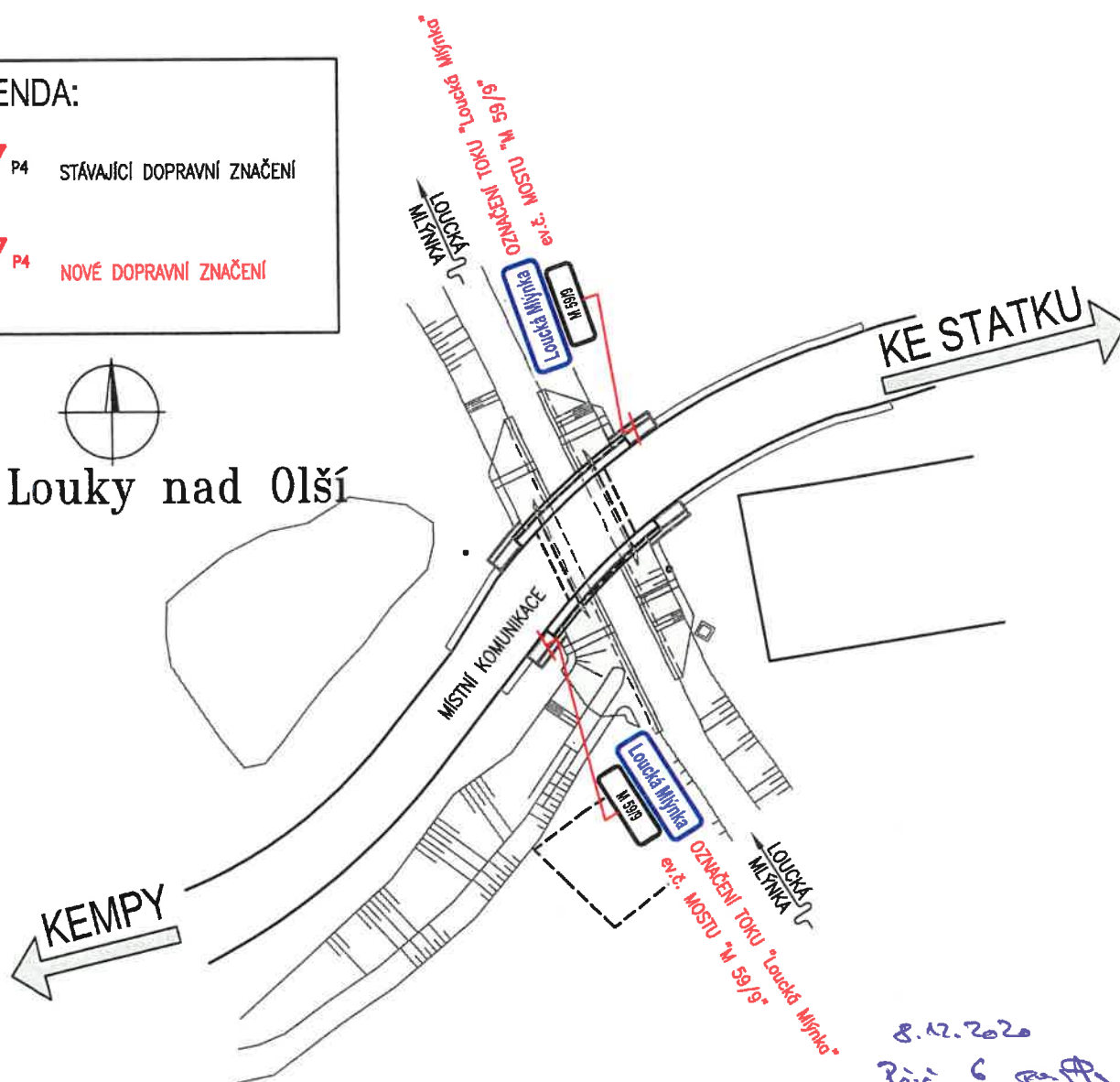
23/7

DEFINITIVNÍ DOPRAVNÍ ZNAČENÍ

LEGENDA:



k.ú. Louky nad Olší




8.12.2020

Př.č. 6

POLICIE ČESKÉ REPUBLIKY
KRAJSKÉ ŘEDITELSTVÍ POLICIE
MORAVSKOSLEZSKÉHO KRAJE
ÚZEMNÍ OBLAST KARVINÁ
DOPRAVNÍ INSPEKTORÁT
735 03 KARVINÁ - NOVÉ MĚSTO

SO 201


Vedoucí projektant : Ing. Pavel Kurečka		Projektant Ing. Martin Anděl	a 1 Kontroloval Ing. Pavel Kurečka		 Ing. Pavel Kurečka MOSTY s.r.o. Starobělská 3151/83, Ostrava 700 30 mobil 603 266 474 kurecka@mostykurecka.cz
Objednatel: SM Karviná					
Stavba (místo): DEMOLICE A VÝSTAVBA MOSTU M 59/9 PŘES LOUCKOU MLÝNKU U PILY V KARVINÉ - LOUKÁCH					
Část / objekt : D.1.2 - Stavební část: SO 201 - Most ev.č. M 59/9					
Název : Definitivní dopravní značení					
Datum			11/2020		
Formát			1 A4		
Měřítko			-		
Účel			DUSP+DEMOLICE		
Č.zakázky			2020-26		
Č.soupravy			Č. výkresu 09		



SO 201

ev.č. M 59/9 — Návrh PD2
bude předložen
příslušnému silničnímu správnímu
úřadu ze stanovení místní úpravy

POLICIE ČESKÉ REPUBLIKY
KRAJSKÉ ŘEDITELSTVÍ POLICIE
MORAVSKOSLEZSKÉHO KRAJE
ÚZEMNÍ OBLAST KARVINA
DOPRAVNÍ INSPEKTORÁT
735 06 KARVINA - NOVÉ MĚSTO
8.12. 2020
Příl. 7

Vedoucí projektant : Ing. Pavel Kurečka		Projektant Kontroloval	Ing. Martin Anděl Ing. Pavel Kurečka	<div> Ing. Pavel Kurečka MOSTY s.r.o. Starobělská 3151/83, Ostrava 700 30 mobil 603 266 474 kurecka@mostykurecka.cz</div>											
Objednatel: SM Karviná				<table><tr><td>Datum</td><td>11/2020</td></tr><tr><td>Formát</td><td>1 A4</td></tr><tr><td>Měřítko</td><td></td></tr><tr><td>Účel</td><td>DUSP+DEMOLICE</td></tr><tr><td>Č.zakázky</td><td>2020-26</td></tr></table>		Datum	11/2020	Formát	1 A4	Měřítko		Účel	DUSP+DEMOLICE	Č.zakázky	2020-26
Datum	11/2020														
Formát	1 A4														
Měřítko															
Účel	DUSP+DEMOLICE														
Č.zakázky	2020-26														
Stavba (místo): DEMOLICE A VÝSTAVBA MOSTU M 59/9 PŘES LOUCKOU MLÝNKU U PILY V KARVINÉ - LOUKÁCH				<table><tr><td>Č.soupravy</td><td>Č. výkresu</td></tr><tr><td></td><td>10</td></tr></table>		Č.soupravy	Č. výkresu		10						
Č.soupravy	Č. výkresu														
	10														
Část / objekt: D.1.2 - Stavební část: SO 201 - Most ev.č. M 59/9															
Název : Objízdná trasa															

PROVIZORNÍ CHODNÍK - SITUACE A VYTÝČENÍ M 1:200

OCELOVÁ PROVIZORNÍ LÁVKA PRO PĚŠÍ,
2x ocelový nosník IPE 300, mostovka z fošen,
průchozí šířka 1,5m, dl.8,0m;
uložené na dřevěných prazcích, závěsné zdičky
z dřevěných prazců nebo fošen



k.ú. Louky nad Olší

PROVIZORNÍ CHODNÍK PRO PĚŠÍ
8,15m celk.dl.71,0m
ZE ŠTERKODRTI fr.0-32, tl.100mm,
NA GEOTEXTILII 8,20m, min. 250g/m²
umístěné na stávající protlžený terén

R=8,0m
R=13,73m

VYTÝČENÍ TRASY:

Číslo bodu	S-JTSK (m)	X	Y	Popis
01	449 136,197	1 108 201,863	ZÚ	
02	449 127,501	1 108 201,005	lom	
03	449 141,903	1 108 201,513	lom	
04	449 146,785	1 108 203,817	začátek lávky	
05	449 154,020	1 108 207,231	konec lávky	
06	449 170,238	1 108 214,883	začátek oblouku	
07	449 174,531	1 108 219,971	střed oblouku	
08	449 173,487	1 108 226,546	konec oblouku	
09	449 167,955	1 108 234,871	KÚ	

SO 201
MOST ev.č. M 59/9 PŘES LOUCKOU MLÝNKU
U PÍLY V KARVINĚ - LOUKÁCH, k.ú. LOUKY
NAD OLŠÍ; ZB MONUMENTY KAN, dl.8,0m;
šířka přemostění 4,645m; světlost 4,40m,
šířka mostu 79,24g


POLICIE ČESKÉ REPUBLIKY
KRAJSKÉ ŘEDITELSTVÍ POLICIE
MORAVSKOSLEZSKÉHO KRAJE
ÚZEMNÍ ODVĚTVY KARVINA
DOHLEDNÝ INSPEKTORÁT
735 00 KARVINA - NOVÉ MĚSTO

SEZNAM OBJEKTŮ
SO 001 DEMOLICE
SO 201 MOST ev.č. M 59/9
SO 301 ÚPRAVA KORYTA

Gootnické zaměření provedl:	Soutřídny systém	JTSK
GAJKO - Oblouk s.r.o.	Výškový systém	B.p.v.
ul. Hasičská 52/551	Datum	07/2020
OSTRAVA - HRABŮVKA, 700 30	Platnost IS	1 rok
tel. 603 412 398		

SO 201

Vedoucí projektant: <i>chm</i>		Projektant	Ing. Martin Anděl	Ing. Pavel Kurečka
Ing. Pavel Kurečka		Kontroloval		
Objednatel: SM Karviná				
Stavba (místo): DEMOLICE A VÝSTAVBA MOSTU M 59/9 PŘES LOUCKOU MLÝNKU U PÍLY V KARVINĚ - LOUKÁCH				
Část / objekt: D.1.2 - Stavební část: SO 201 - Most ev.č. M 59/9				
Název: Provizorní chodník - situace a vytýčení				

	<div>Ing. Pavel Kurečka MOSTY s.r.o. Starobělská 315/163, Opatov 700 30 mobil 603 286 474 kurecka@mostykurecka.cz</div>
Datum	11/2020
Formát	2 A4
Měřítko	1:200
Účel	DUP+DEMOLICE
Č. zakázky	2020-26
Č. soupravy	Č. výkresu
	11

LEGENDA:

- PONECHÁNÉ / KÁČENÉ KĚŘE A STROMY
- PARCELNÍ ČÍSLO
- HRANICE POZEMLÍ KATASTRU NEKOUPESTI
- HRANICE POZEMLÍ KÚ - SLUŠOVKA
- NAVĚZANÍ VEDENÍ NN A VO

- NAVROVÁNÉ OPEVNĚNÍ TERÉNU:
- KAMENNÁ DLAŽBA DO BETONU
- KAMENNÁ ROKANNA, TĚŽKÝ KAMENNÝ ZAHŮZ
- PODÉLNÉ PATKY A PRŮČNÉ PRÁHY Z LOMOVÉHO KAMENE

23/9

NIPÍ BEZBARIÉROVÉ PROSTŘEDÍ, o.p.s.
Havlíčková 4481/44, 586 01 Jihlava
IČ 27163059, DIČ CZ27163059, www.nipi.cz, nipi@nipi.cz, banka 2400856296/2010

Zřizovatel obecně prospěšné společnosti: Národní institut pro integraci osob s omezenou schopností pohybu a orientace České republiky, o.s.

Ing. Pavel Kurečka - Mosty, s.r.o.

Starobělská 3151/83
700 30 Ostrava - Zábřeh

Vaše žádost ze dne, značka:
25.11.2020
283/KK/2020

Naše značka:
058200070
(FM150/Š70/20)

Vyřizuje:
Ing. Jan Šebelík

dne:
26.11.2020

Věc: Demolice a výstavba mostu M59/9 přes Louckou Mlýnku u pily v Karviné - Loukách

Stanovisko k projektové dokumentaci pro odstranění stavby a ke společnému územnímu a stavebnímu řízení

Na Vaše vyžádání jsme posoudili uvedenou stavbu z hlediska Stavebního zákona z. č. 183/2006 Sb., ve znění účinném k 1. 1. 2018, prováděcích vyhlášek a zejména vyhlášky č. 398/2009 Sb., o obecných technických požadavcích zabezpečujících bezbariérové užívání staveb.

Místo stavby: Karviná - Louky, most přes Louckou Mlýnku u pily
Stavebník: Statutární město Karviná, Fryštátská 72/1, Karviná - Fryštát
Projektant: dtto adresát
Č. zakázky: 2020 - 26 Datum: 11/20

Předmětem předložené dokumentace je demolice starého mostu /bez chodníků/ a stavba nového přes potok, včetně úpravy místní komunikace v délce 33,5 m. Nový most bude mít rozpětí 4,4 m, větší šířku, bude rovněž bez chodníků.

Stavba bude probíhat za úplné uzavírky komunikace. Pro pěši bude v době uzavírky zřízena obchůzná chodníková trasa v délce 71 m s provizorní lávkou přes potok. Chodník bude šířky 1,5 m, s povrchem ze šterkodrti, s průměrným stoupáním cca 3%, s max. hodnotou v krátkém úseku cca 5%. Povrch lávky bude z dřevěných fošen, se zábradlím výšky 1100 mm, s dolním profilem ve výšce 250 mm.


Z hlediska plnění požadavků vyhlášky č. 398/2009 Sb. lze stavbu posuzovat dle ustanovení § 2 odst. 1 písm. a) - pozemní komunikace a veřejné prostranství.

K předložené dokumentaci nemáme připomínky.

Závěr: Předložená projektová dokumentace vyhovuje vyhl. č. 398/2009 Sb. S k demolicí souhlasíme, proti vydání společného územního rozhodnutí stavebního povolení nemáme námitek.

S pozdravem

NIPÍ BEZBARIÉROVÉ PROSTŘEDÍ, o.p.s.
ODBOR SPRÁVY VEŘEJNÉHO MÍSTNÍ SÍŤE
KONZULTAČNÍ STŘEDISEK
ODBORNÝ KONZULTANT


Ing. Jan Šebelík, odborný konzultant
Adr. střediska: Kolaříkova 2185, 738 02 Frýdek-Místek
604 991 634, jan.sebelik@seznam.cz

Činnost je realizována za podpory



MINISTERSTVO
PRO MÍSTNÍ
ROZVOJ ČR

Váš dopis zn.:

Ze dne: 25.11.2020

Naše zn.: POD/20003/2020/923/2/831.07

Vyřizuje: Kateřina Fochtová, Ing.

Tel.: 596 657 273

E-mail: Katerina.Fochtova@pod.cz

Datum: 7.12.2020

MOSTY s.r.o.**Ing. Pavel Kurečka**

Starobělská 83

700 30 Ostrava - Zábřeh

Demolice a výstavba mostu M 59/9 přes Louckou Mlýnku u Pily v Karviné – Loukách - stanovisko správce povodí

Dne 25.11.2020 jste nás požádali o stanovisko k dokumentaci pro odstranění stavby a pro společné územní a stavební řízení výše uvedené akce.

Jedná se o most přes Louckou mlýnku, která je ve správě OKD, a.s.

Stávající most má obdélníkový průtočný otvor o rozměrech 4,3 (šířka) x 1,2 (výška) m.

Most nový bude tvořen ŽB monolitickým rámem o kolmé světlosti 4,4 m a světlé výšce v ose toku 1,44 m. Koryto toku v profilu mostu bude vytvarováno, šířka dna bude 2,5 m, svahy budou ve sklonu 1:1,5.

Břehy koryta v profilu mostu a navazujících přesazích budou opevněny kamennou dlažbou do betonu, která bude opřena po kamennou patku z kameniva o hmotnosti min. 50 kg, prolitou betonem. Na toto opevnění bude navazovat příčný práh, který není navržen ve dně, ale pouze na svazích břehů.

Za těmito prahy je navržena kamenná rovnanina z těžkého kamenného záhozu, která bude opřena rovněž o patku z kamene prolitého betonem.

Kapacita nového průtočného profilu byla posouzena hydraulickým výpočtem metodou ustáleného nerovnoměrného proudění (Ing. Pavol Mravec, říjen 2020).

Dle tohoto posudku vyplývá, že stávající most převede pouze vodu pětiletou, ovšem bez dostatečného převýšení mostovky nad návrhovou hladinou (to je pouze 5 cm).

Z posudku vyplývá, že průtok mostním otvorem je výrazně negativně ovlivněn, zejména při větších průtocích, zpětným vzdutím, které je vyvoláno nekapacitními mostními objekty níže po proudu.

Rekonstrukcí dojde ke zvětšení průtočné kapacity mostu oproti současnému stavu, čehož bude dosaženo především zlepšením hydraulického tvaru průtočného profilu, ke zlepšení hydraulického napojení koryta na most, opevněním a pročištěním navazujícího koryta od nánosů. Nový most převede vodu pětiletou s převýšením 48 cm, voda dvacetiletá bude převedena s převýšením pouze 22 cm, voda stoletá bude převedena bez převýšení. Lze tedy konstatovat, že nový most bude kapacitní na vodu pětiletou s požadovaným převýšením.

K předložené projektové dokumentaci uvádíme následující:

S navrženými dispozičními parametry mostu souhlasíme a jeho kapacitu s ohledem na výše uvedené skutečnosti akceptujeme. **Požadujeme však, aby byl most zařazen do povodňového plánu obce.**

Stavba je situována mimo stanovená záplavová území.

K navrženému opevnění by se měl vyjádřit především správce toku.

Upozorňujeme však na následující skutečnosti, které doporučujeme akceptovat :

Navržené příčné prahy, které jsou umístěny na březích toku, postrádají smysl a jsou spíše ke škodě.

Obecně je smyslem příčných prahů stabilizace podélného sklonu dna koryta.

Pokud je však koryto negativně ovlivňováno zpětným vzdutím, ke kterému dochází na níže položených mostních objektech, lze usuzovat, že podélný sklon je v dané lokalitě minimální a příčné prahy jsou zde nadbytečné.

Pokud by však přesto byla potřeba příčný práh navrhnout, měl by být situován na výtokové straně mostu, měl by být umístěn ve dně, jako vodorovný, výškově nezalomený, se zavázáním pod svahy břehů na každou stranu cca o 2 m.

Přechod mezi opevněním břehů kamennou dlažbou a kamennou rovinou by měl být plynulý a pružný, tzn., že by mezi těmito plochami neměl být umístěn žádný obrubník ani práh, a mezi jednotlivými kameny dlažby a rovnaniny by neměla být přerušena vazba.

Opevnění břehů, které navazuje na kamennou dlažbu, je navrženo z kameniva typu těžký kamenný zához. Upozorňujeme, že jako těžký kamenný zához se používá kamenivo o hmotnosti 500 kg a více. Toto je pro předmětný tok naprosto nevhodné. Doporučujeme provést toto opevnění z kamenného pohozu do 80 kg, které bude opřeno o patku z lomového kamene o hmotnosti do 150 kg (tato patka nemusí být prolita betonem).

Naopak patka v úseku s kamennou dlažbou by měla být provedena z kameniva o hmotnosti větší, než je navrženo, alespoň 100 – 150 kg (tato patka však betonem prolita být musí, neboť se o ni bude opírat pevné opevnění).

Z hlediska správce povodí nemáme k záměru „Demolice a výstavba mostu M 59/9 přes Louckou Mlýnku u Pily v Karviné – Loukách“ dalších připomínek a jeho realizace je možná.

Stavba je navržena v povodí vodního útvaru HOD_0840 Olše od státní hranice po tok Petrůvka. Ekologický potenciál tohoto útvaru byl vyhodnocen jako střední. U vodního útvaru se předpokládá nedosažení dobrého chemického stavu. Celkový stav tohoto útvaru byl vyhodnocen jako nevyhovující.

Správce povodí posoudil vliv záměru na stav a potenciál útvarů povrchových vod a na stav útvarů podzemních vod podle "Metodického pokynu k posouzení možnosti vlivu záměru na stav dotčených vodních útvarů, MZe a MŽP, 02/2018".

Z hlediska zájmů daných platným Národním plánem povodí Odry a Plánem dílčího povodí Horní Odry (ustanovení § 24 až § 26 vodního zákona) je uvedený záměr možný, protože lze předpokládat, že záměrem nedojde ke zhoršení chemického stavu a ekologického potenciálu dotčených útvarů povrchových vod a chemického stavu a kvantitativního stavu útvarů podzemních vod, a že nebude znemožněno dosažení jejich dobrého potenciálu.

Toto hodnocení vychází z posouzení souladu daného záměru s výše uvedenými platnými dokumenty.

Záměr je v souladu s Plánem pro zvládání povodňových rizik v povodí Odry.

Platnost tohoto stanoviska je dva roky od data vydání.

Pavlas

Povodí Odry,

státní podnik 231

701 26 Ostrava, Varenská 49

Ing. Lukáš Pavlas

vedoucí odboru

vodohospodářských koncepcí a informací



Ing. Pavel Kurečka MOSTY s.r.o.
Kurečka Pavel, Ing.
Starobělská 83
700 30 Ostrava-Zábřeh

Váš dopis značkv/ ze dne
285/KK/2020

Naše značka
634/2020

Vyřizuje/linka
Šárka Hendrychová/724 213 395
sarka.hendrychova@okd.cz

Místo a datum
Karviná 4.12.2020

Demolice a výstavba mostu M 59/9 přes Louckou Mlýnku u pily v Karviné – Loukách

V návaznosti na Vaši žádost Vám v příloze sdělujeme stanovisko za naši společnost. Toto vyjádření se vztahuje na sítě uvedené v příloze a znamená, že ostatní sítě ve vlastnictví nebo správě OKD, a.s. nejsou dotčeny. Platnost vyjádření je jeden rok od data vystavení.

Seznam příloh:

stanovisko most na Loucké Mlýnce.docx

S pozdravem

Ing. Libor Dluhoš
pověřený manažer centra rekultivací a pozemků
na základě plné moci ze dne 27.05.2020

Ing. Pavel Kurečka MOSTY s.r.o.
Starobělská 83
700 30 Ostrava – Zábřeh

Váš dopis značky/ ze dne	naše značka	vyřizuje/linka	Místo a datum
285/KK/2020 / 25.11.2020	ŘPS/Ba/2020/	Ing. Balon Pavel/596 262 318	Karviná, 1.12.2020

STANOVISKO K PROJEKTOVÉ DOKUMENTACI, K ODSTRANĚNÍ STAVBY A KE SPOLEČNÉMU ÚZEMNÍMU A STAVEBNÍMU ŘÍZENÍ

Na základě Vaší žádosti ze dne 25.11.2020 o stanovisko správce toku k projektové dokumentaci, k odstranění stavby a ke společnému územnímu a stavebnímu řízení ke stavbě: „**Demolice a výstavba mostu M 59/9 přes Louckou Mlýnku u pily v Karviné – Loukách**“ Vám sdělujeme, že proti znění studie

nemáme námitek.

Současně požadujeme provedení vhodných opatření, takových, aby nedošlo ke kontaminaci vodního toku Loucká Mlýnka závadnými látkami.

S pozdravem

OKD, a.s.



Ing. Pavel Balon
vedoucí životního prostředí

OKD, a.s. | Stonavská 2179 | Doly | 735 06 Karviná
Telefon +420 596 261 111 | Fax +420 596 118 844 | E-mail info@okd.cz | www.okd.cz



LESY ČESKÉ REPUBLIKY, S.P., OŘ severní Morava

Pikartská 2128/52, Ostrava - Slezská Ostrava 710 00, tel. +420956941111,
or941@lesy-cr.cz; oi11@lesy-cr.cz; oi13@lesy-cr.cz; ost51@lesy-cr.cz, ID DS: e8jcfsn

Ing. Pavel Kurečka MOSTY s.r.o.
Starobělská 83
Ostrava-Zábřeh
700 30

VÁŠ DOPIS ZN.	ČÍSLO JEDNACÍ	SPISOVÁ ZNAČKA	DATUM
	LCR941/087839/2021	LCR0001921/2021	14.01.2021
VYŘIZUJE	TELEFON	GSM	FAX
Ing. Slezák	956 951 119	725 257 839	E-MAIL Jakub.Slezak@lesy-cr.cz



Demolice a výstavba mostu M 59/9 přes Louckou Mlýnku u pily v Karviné – Loukách

- vyjádření správce toku

Týká se: Loučák (ř.km 0,000, IDVT 10213544, ČHP 2-03-03-0510)

Lesy České republiky, s.p., zastoupené Oblastním ředitelstvím severní Morava (dále LČR) jako správce výše uvedeného vodního toku od Vás obdržely žádost o vyjádření k rekonstrukci mostu a opevnění přes Louckou Mlýnku (správcem toku Povodí Odry, státní podnik), v rámci které dojde k zásahu i do vodního toku Loučák v místě jeho zaústění, které se nachází cca 5 m nad mostem. Stavba se má nacházet na pozemcích p.č. 636, 640, 643, 646/9, 646/10, 2198/1, 2198/3, 2204/5, 2707/1 v k.ú. Louky u Karviné. Investorem je Statutární město Karviná.

V rámci stavby má být provedena demolice stávajícího mostu včetně odstranění stávajícího navazujícího opevnění koryta toku. Na stejném místě má být zhotoven nový železobetonový most světlosti 4,4 m. Opevnění koryta na vtokové a výtokové straně mostu má být provedeno z kamenné rovinaniny z lomového kamene hmotnosti min. 200 kg. Opevnění má být provedeno i v místě soutoku Loucké Mlýnky s Loučákem. Opevnění rovinaninou koryta Loučáku má být v délce 3 m od paty svahu koryta Loucké Mlýnky. Dále má být obnoveno stávající opevnění dna koryta Loučáku tvořené betonovými tvárnicemi šířky 1 m v délce 3 m proti toku. Před zahájením stavebních prací má být provedeno mycení křovin na březích obou toků v místě stavby. Stávající opevnění koryta toku i pozemky nejsou ve vlastnictví České republiky s právem hospodařit pro LČR.

Na základě předložených podkladů správce toku Loučák **souhlasí** se stavbou za následujících podmínek:

1. Opevnění bude plynule navazovat na stávající přirozené koryto.
2. Stavební materiál nebude skladován v korytě toku.
3. Nezpevněné povrchy v místě stavby budou uvedeny do původního stavu a budou zatravněny.

Lesy České republiky, s.p., se sídlem Přemyslova 1106/19, Nový Hradec Králové, Hradec Králové, PSČ 500 08

Spisová značka AXII 540 vedená u rejstříkového soudu v Hradci Králové, IČ: 42196451, DIČ: CZ42196451

Lesy České republiky, s.p., jsou držitelem osvědčení o účasti v certifikaci lesu, loga PEFC (08-2101/0001) a certifikátu C-o-C



Státní podnik Lesy České republiky, s.p., zachovává nulovou toleranci k jakémukoli nelegálnímu jednání a dodržuje maximální transparentnost, legální a etiku. Součástí Pravidel, kterými státní podnik Lesy České republiky, s.p. (dále jen „zaměstnanec“) Každý zaměstnanec má povinnost oznámit jakékoli podezření či nelegální jednání. V jakémkoliv případě, kdy je jednání zaměstnance v rozporu s Criminal compliance programem, může být považován za jednání v rámci nebo v zájmu státního podniku Lesy České republiky, s.p. Takové jednání je možné oznámit a to i anonymně způsobem uvedeným na webových stránkách www.lesy-cr.cz

27/2



LESY ČESKÉ REPUBLIKY, S.P., OŘ severní Morava

Pikartská 2128/52, Ostrava - Slezská Ostrava 710 00, tel. +420956941111,

or941@lesycr.cz;oi11@lesycr.cz;oi13@lesycr.cz;ost51@lesycr.cz, ID DS: e8jcfsn

4. Správci toku bude oznámeno zahájení stavebních prací (email, mobil) a bude přizván ke kontrole a odsouhlasení opevnění koryta toku Loučák před dokončením stavebních prací.
5. Správce toku neručí za poškození mostu ani opevnění vlivem průtoků nebo jiných klimatických jevů. Vlastník je povinen udržovat dílo v dobrém technickém stavu a zajistit plynulý odtok vody.
6. Náš souhlas nenahrazuje vyjádření správce toku Loucká Mlýnka, kterým je Povodí Odry, státní podnik, Varenská 3101 / 49, Ostrava.



Platnost vyjádření je 2 roky.

Lesy České republiky, s.p. [04]
se sídlem Přemyslova 1106/19, Nový Hradec Králové
500 08 Hradec Králové
IČ: 42196451, DIČ: CZ42196451
Oblastní ředitelství severní Morava
Pikartská 2128/52, Slezská Ostrava, 710 00 Ostrava

Ing. Michael Šnajdr
náměstek pro vodní hospodářství a investice
OŘ severní Morava



Lesy České republiky, s.p. se sídlem Přemyslova 1106/19, Nový Hradec Králové, Hradec Králové, PSČ 500 08

Spisová značka AXII 540 vedená u rejstříkového soudu v Hradci Králové, IČ: 42196451, DIČ: CZ42196451

Lesy České republiky, s.p. jsou držitelem osvědčení a účasti v certifikaci lesů, loga PEFC (08-2101/0001) a certifikátu C-o-C



Státní podnik Lesy České republiky, s.p. zachovává nulovou toleranci k jakémukoli nelegálnímu jednání a dodržuje maximální transparentnost, legalitu a etiku. Součástí firemní kultury státního podniku Lesy České republiky, s.p. je Criminal compliance program (viz www.lesycr.cz). Ktery stanoví základy a pravidla jednání zaměstnanců či jiných osob jednajících za státní podnik Lesy České republiky, s.p. (dále jen „zaměstnanec“). Každý zaměstnanec má povinnost oznámit jakékoliv podezření či nelegální jednání. V jakémkoliv případě, kdy je jednání zaměstnance v rozporu s Criminal compliance programem, nete je považovat za jednání v rámci nebo v zájmu státního podniku Lesy České republiky, s.p. Takové jednání je možné oznámit a to i anonymně způsoby uvedenými na webových stránkách: www.lesycr.cz

11. 01. 2021

28/1



ČESKÝ RYBÁŘSKÝ SVAZ, z.s.

územní svaz pro Severní Moravu a Slezsko

Jahnova 14, 709 00 Ostrava 9

Tel.: 596 620 583, fax.: 596 620 078, email: daniel.gebauer@rybsvaz-ms.cz

IČO: 434167, číslo účtu: KB 27-7448760237/0100, ID DS wfqyvcs

Ing. Pavel Kurečka MOSTY, s.r.o.

Ing. Kateřina Kurečková

Starobělská 83

700 30 Ostrava - Zábřeh

naše zn.:
2358/20

vaše zn.:
282/KK/2020

vyřizuje:
Ing. Gebauer/ 606 125 410

datum:
7. ledna 2021

Věc: Vyjádření ČRS ÚS Ostrava k projektové dokumentaci ke společnému územnímu a stavebnímu řízení včetně odstranění stavby na akci: „Demolice a výstavba mostu M 59/9 přes Louckou Mlýnku u pily v Karviné - Loukách“.

Dne 25. listopadu 2020 jsme obdrželi Vaši žádost o vyjádření k projektové dokumentaci ke společnému územnímu a stavebnímu řízení včetně odstranění stavby na akci: „**Demolice a výstavba mostu M 59/9 přes Louckou Mlýnku u pily v Karviné - Loukách**“.

Most ev.č. 59/9 přes Louckou Mlýnku v Karviné-Loukách je ve špatném stavu, bude zdemolován a nahrazen novým mostem ve stejném místě. Stávající most je jednopolový železobetonový o kolmé světlosti 4,30 m, šířce vozovky 3,60 – 3,80 m, bez chodníků. Nový most bude monolitický železobetonový rám o délce přemostění 4,65 m, kolmé světlosti 4,40 m, šířce vozovky 4,25 m, volné šířce 5,25 m, bez chodníků. Součástí stavby bude úprava navazující místní komunikace v celkové délce 33,50 m a úprava přilehlých úseků koryta potoka v délce 31,77 m.

Stavba bude probíhat za úplné uzavírky komunikace. Doprava bude vedena po objízdě trase po místních komunikacích – po ulicích Ke Statku a Velké Kempy. Pro pěší bude po dobu stavby zřízený provizorní chodník délky 71,0 m a šířky 1,50 m s provizorní lávkou přes potok. Realizace stavby je plánována v r. 2022 - 2023, doba výstavby se předpokládá 6 měsíců.

Realizace stavby se přímo dotýká zájmů ČRS, neboť dotčený vodní tok Loucká Mlýnka je součástí mimopstruhového rybářského revíru pod číslem 471 081, na kterém hospodaří MO ČRS Karviná a držitelem dekretu je Český rybářský svaz, územní svaz pro Severní Moravu a Slezsko se sídlem v Ostravě – Mariánských Horách (dále jen „ČRS ÚS Ostrava, z.s.“). K toku se tedy váže výkon rybářského práva ve smyslu ustanovení zákona č. 99/2004 Sb. Charakter stavby pak nesmí výkon rybářského práva ohrozit či omezit. K předložené žádosti Vám sdělujeme, že souhlasíme, ale máme tyto připomínky:

28/2

- Před zahájením stavby bude cca 14 dní předem písemně informována MO Karviná (viz adresa v rozdělovníku) včetně zaslání kontaktu na osobu, která bude zajišťovat stavební dozor nad stavbou pro případ, že bude nutno něco operativně řešit.
- V případě ohrožení rybí obsádky v úseku, kde bude realizována stavba, vždy po konzultaci se zástupci MO ČRS Karviná, požadujeme provést záchranný odlov a transfer ryb z ohrožené oblasti vodního toku. Finanční náklady spojené s odlovem a transferem ryb budou účtovány žadateli uvedené stavby jako vyvolaný náklad, který vyčíslí MO ČRS Karviná.
- V návaznosti na mimopstruhové revíry (Louky 1A, Olše) nelze vyloučit, že zemní práce mohou být během jejich realizace zdrojem plavenin, který způsobí zákal ve vodním toku pod profilem stavebních prací a tím negativně ohrozit ichtyofaunu a vodní živočichy obývající ekosystém vodního prostředí. Tento negativní vliv lze však částečně eliminovat zajímkováním a výstavbou obtoků před realizací stavby, čímž výrazně ovlivní kvalitu vody, která nebude stavební činností zasažena a vodní živočichové včetně ryb, nebudou zbytečně ohroženy zákalem.
- Při stavbě je nutno důsledně dodržovat technologickou kázeň pracovníků a vyloučit možnost havarijního znečištění toku (únik ropných, nátěrových, toxických, cementových a jiných znečišťujících látek).

Za:

V.2 

Ing. Pavel Kocián
předseda





Ing. Rostislav Trybuček, v.r.
jednatel

Na vědomí: - MO ČRS Karviná, Petrovice 648, 735 72 Petrovice u Karviné, tel.: 596 311 592
předseda: Roman Martinek, mobil: 731 578 678, hospodář: Václav Pasz, mobil: 604 636 155
jednatel: Tomáš Bil, mobil: 605 420 801

- 1. 12. 2020



Archeologický ústav
AV ČR, Brno



Akademie věd
České republiky

29/1

Ing. Pavel Kurečka MOSTY s.r.o.
Starobělská 83
700 30 Ostrava-Zábřeh

Vaše č. j.	ze dne	naše č. j.	vyřizuje	v Brně dne
	26.11.2020	ARUB/6856/2020 M	Helena Kavanová 553 821 603	30.11.2020

Vyjádření ke stavbě „Demolice a výstavba mostu M 59/9 přes Louckou Mlýnku u pily v Karviné – Loukách“

Archeologický ústav Akademie věd ČR, Brno, v. v. i., upozorňuje, že výše uvedená stavba se uskuteční na území s archeologickými nálezy, které je chráněno jako veřejný zájem podle zvláštních právních předpisů (zejména dle § 22, odst. 2 zákona č. 20/1987 Sb., o státní památkové péči, v platném znění). Má-li dojít při provádění stavební činnosti na území s archeologickými nálezy k jakýmkoliv zásahům pod povrch terénu (hloubení výkopů apod.), je třeba předpokládat narušení nebo odkrytí archeologických nálezů a situací, čímž vzniká nutnost provedení záchranného archeologického výzkumu. Z výše uvedeného zákonného ustanovení pak stavebníkovi vyplývají následující povinnosti:

Stavebník je dle § 22 zákona č. 20/1987 Sb., o státní památkové péči, v platném znění povinen oznámit termín zahájení zemních prací již od doby přípravy stavby, Archeologickému ústavu Akademie věd ČR, Brno, v. v. i., a umožnit jemu nebo oprávněné organizaci provedení záchranného archeologického výzkumu na dotčeném území. Výzkum je prováděn na základě dohody uzavřené mezi stavebníkem a Archeologickým ústavem AV ČR nebo oprávněnou organizací. Úhrada nákladů záchranného archeologického výzkumu se řídí ustanovením § 22, odst. 2 zákona č. 20/1987 Sb., o státní památkové péči, v platném znění.

ARCHEOLOGICKÝ ÚSTAV S pozdravem
AV ČR, BRNO, v.v.i.
Podatelna
602 00 Brno, Čechyňská 333/19
Česká republika

PhDr. Lumír Poláček, CSc.
ředitel

Formulář Oznámení stavební činnosti Archeologickému ústavu AV ČR:

<http://api.archeologickamapa.cz/oznameni/0>

<http://arub.cz/informace-pro-stavebniky/index.html>

28. 01. 2021



STATUTÁRNÍ MĚSTO KARVINÁ

Magistrát města Karviné

Odbor majetkový

30/7

VÁŠ DOPIS ZN.:
ZE DNE:

ČÍSLO JEDNACÍ: SMK/010111/2021
SPISOVÁ ZNAČKA: SMK/031406/2020/09

VYŘIZUJE: Ing. Denisa Čendliková
TELEFON: 596 387 270
E-MAIL: denisa.cendlikova@karvina.cz

LISTŮ/PŘÍLOH: 1/0
DATUM: 27.1.2021

Ing. Pavel Kurečka MOSTY s.r.o.
Starobělská 3151/83
700 30 Ostrava – Zábřeh

Stanovisko investora

Na základě Vaší žádosti, v souvislosti se zpracováním projektové dokumentace pod názvem „Demolice a výstavba mostu M 59/9 přes Louckou Mlýnku u pily v Karviné – Loukách“ (dále jen „stavba“), Vám zasíláme souhlas se zpracovanou projektovou dokumentací a s vydáním rozhodnutí o povolení odstranění stavby a společné povolení stavby.

Děkujeme za spolupráci.

S pozdravem

Ing. Helena Bogoczová, MPA
vedoucí Odboru majetkového
podepsáno elektronicky

MMKASS10425730



jednoznačný identifikátor dokumentu

■ STATUTÁRNÍ MĚSTO KARVINÁ ■ Magistrát města Karviné | Odbor majetkový
Adresa sídla: Fryštátská 72/1, 733 24 Karviná-Fryštát | IČO: 00297534 | DIČ: CZ00297534
Telefon: 596 387 111 | E-mail: epodatelna@karvina.cz | Datová schránka: es5bv8q | Web: www.karvina.cz

Zápis z výrobní porady

Dne 10.06.2020 proběhla úvodní výrobní porada na akci "**Demolice a výstavba mostu M 59/9 přes Louckou Mlýnku u pily v Karviné-Loukách**".

Porada proběhla formou emailové komunikace.

Jednající : MM Karviná: Ing. Salamonová, Ing. Čendliková
Ing. Pavel Kurečka MOSTY: Ing. Kurečka

Text označený **xxxxxx** – prosím doplnit nebo upřesnit

Všeobecně

Stávající most je v nevyhovujícím stavebně-technickém stavu. Poslední hlavní prohlídka ze dne 25.02.2019 hodnotí stavební stav spodní stavby i nosné konstrukce stupněm V – špatný, použitelnost stupněm III – použitelný s výhradou. Zjištěné závady již nelze odstranit údržbou, je nutná kompletní přestavba mostu. Stávající most bude odstraněn a na stejném místě bude zhotoven nový most. Stavba nového mostu je plánována na r. 2022-2023.

Stávající stav

Stávající most je jednopolový šikmý o délce přemostění 4,70 m a kolmé světlosti 4,40 m. Opěry jsou betonové monolitické, křídla jsou krátká vetknutá šikmá. Nosná konstrukce (NK) sestává ze dvou konstrukcí. Vpravo (na výtoku) je ŽB monolitická deska tl. 0,40 m, vlevo je ocelobetonová deska s tuhou výztuží z ocelových nosníků I280.

Šířka vozovky před mostem je 4,10-4,50 m, na mostě 3,80 m a za mostem 3,60-3,90 m. Vozovka je živičná, min. volná š. na mostě je cca 6,30 m. Krajnice na mostě jsou zatravněné. Chodníky na mostě nejsou. Záchytné zařízení tvoří ocelové zábradlí se svislou výplní. Stávající zatížitelnost mostu je dle poslední HP $V_n=6,9$ t, $V_r=22$ t, $V_e=87$ t.

Inženýrské sítě – na konstrukcích mostu nejsou umístěny žádné IS. Před mostem vlevo se nachází betonový stožár s nadzemním vedením NN (do 1kV) – jedná se o přípojku blízkého domu na pozemku parc.č. 636. Souběžně s mostem vpravo je nadzemní vedení VO, stožáry VO jsou umístěny mimo most. V zájmovém území stavby bude probíhat investice ČEZ Distribuce.

Koryto Loucké Mlýnky je lichoběžníkového profilu. Na dně jsou naplaveniny, a to zejména na výtoku, kde je vzrostlá vegetace. Břehy na výtoku nejsou opevněné. Pravý břeh na vtoku je opevněn kamennou rovinaninou a betonovými panely. Opevnění levého břehu na vtoku je tvořeno prodlouženým betonovým křídlem. Hned za křídlem je zaústění potoku Loučák.

Po mostě je vedena cyklistická stezka č. 6100 Albrechtice-Dolní Těrlicko.
Poloha mostu GPS: 49.7920500N, 18.5873803E

Návrh objektové skladby

SO 001 – Demolice
SO 201 – Most ev.č. M 59/9 (nový most, úprava silnice, dopravní opatření)
SO 301 – Úprava koryta

Druh stavby: rekonstrukce

K dnešnímu dni bylo provedeno:

- kompletní průzkum inženýrských sítí
- zajištění katastrálních podkladů

- 31/2
- objednání subdodávek
 - geodetické zaměření mostu a okolních terénů
 - geologický průzkum
 - hydrologické údaje (ČHMÚ) – n-leté průtoky

Dopravní opatření během stavby

1. Vzhledem k velmi nízké intenzitě dopravy na mostě bude stavba nového mostu probíhat za úplné uzavírky komunikace. Doprava bude usměrněna na objízdnou trasu po ul. Ke Statku a ul. Velké kempy do osady Kempy.
2. Vedle stávajícího mostu na výtokové straně bude mimo prostor stavby zřízen provizorní chodník s provizorní lávkou pro pěší a cyklisty.
3. Doba převedení dopravy na objízdnou trasu se předpokládá 4-5 měsíců. Doba výstavby je odhadována na 5-6 měsíců.

SO 001 – Demolice

Předmětem tohoto stavebního objektu bude demolice stávajícího mostu až po základovou spáru a zřízení výkopové jámy pro nový most.

SO 201 – Mostní objekt, SO 301 – Úprava koryta

1. Stávající mostní objekt je jednopolový, nový most bude také jednopolový. Šikmost mostu bude přizpůsobena úhlu křížení komunikace s korytem toku.
2. Projektant zpracuje výkresy nového stavu ve variantách a předloží je objednateli k projednání. Výsledná varianta konstrukce mostu bude dopracována včetně hydrotechnického výpočtu.
3. Velikost mostního otvoru bude ověřena hydrotechnickým výpočtem. Návrhová povodňová hladina v mostním otvoru (Q_{100} nebo Q_{50} , popř. Q_{20}) bude dohodnuta podle kapacity koryta před a za mostem se správcem toku.
4. Most se nachází v říčním km cca 7,2. Správcovství Loucké Mlýnky je sdílené mezi obcí Chotěbuz a spol. OKD. Dle vodohospodářského portálu je správcem toku:
 - v ř.km 0,0 – 7,0 OKD
 - v ř.km 7,7-10,364 obec Chotěbuz
 - Projektant jedná s oběma stranami na vyjasnění, kdo je správcem toku v úseku ř.km 7,0 – 7,7.
5. Způsob založení mostu bude zvolen podle výsledků geologického průzkumu. Předpokládá se plošné založení na základových pásech. V přechodové oblasti budou zhotoveny přechodové klíny bez přechodových desek.
6. Konstrukce nového mostu může být navržena ve variantách:
 - Betonová monolitická konstrukce – rám s příčlím (NK) vetknutou do stojek (opěr). Most bude bez ložisek a mostních závěrů – jednodušší a levnější údržba.
 - Prefabrikovaná konstrukce – uzavřený rám. Použití by bylo komplikováno šikmostí mostu a nutností monolitických dobetonávek – méně vhodné řešení.
 - Monolitická spodní stavba, prefabrikovaná betonová konstrukce – záleží na dostupnosti vhodných prefabrikátů

- Ocelová nosná konstrukce z ocelových nosníků spřažená s ŽB monolitickou deskou. Vzhledem k nízké výšce mostního otvoru – nedoporučuji. Ocelové nosníky budou korodovat a bude nutno obnovovat ochranný nátěr ve stísněných poměrech.
 - Ocelový uzavřený tubus – zde nevhodné řešení. Tubus by měl nedostatečnou kapacitu pro převedení povodňových vod, návrh velikosti tubusu by byl limitován nízkou výškou nadnásypu.
 - Nejvhodnější konstrukcí mostu se jeví varianta 1. V zaslaném návrhu příčného řezu je použita.
7. Most bude dimenzován na zatížení dopravou podle ČSN EN 1991-2. Konstrukce mostu budou navrženy na zatížitelnost $V_n = 32t$ a $V_r=80t$. Výjimečná zatížitelnost (14-ti náprava) nebude vzhledem ke směrovému vedení komunikace uvažována. Je požadováno navrhnout NK na nižší zatížitelnost ?
8. Zástupci investora stanovili následující parametry prostorového uspořádání na mostě:
- Šířka vozovky: šířka vozovky před a za mostem je cca 4,5-5,0 m. Na mostě bude šířka komunikace mezi obrubami x,x m. Na začátku a konci úpravy komunikace mimo most bude vozovka plynule navázána na stávající stav. Most se nachází v obci, za obrubami budou zvýšené odrazné pruhy š. 0,5 m a zábradlí. Volná šířka na mostě bude šířka vozovky + 2x šířka odrazných pruhů, tj. x,x + 2x 0,50 = x,x m.
- Chodník na mostě: vzhledem k velmi nízkému dopravnímu vytižení komunikace chodník na mostě umístěn nebude navržen. Bude na mostě přesto požadován chodník ?
- Záchytné zařízení: oboustranně mostní zábradlí se svislou výplní, výška 1,10 m
- Konstrukce vozovky: dvouvrstvá živičná
9. Projektant zjistí, jaká je plánovaná investice ČEZ Distribuce a jak zasáhne do stavby mostu.
10. Stavba bude umístěna na pozemcích Statutárního města Karviná, Lesů ČR a fy Agros spol. s r.o.
11. Další postup – na vybranou variantu dopracuje projektant přehledné výkresy nového mostu. Na tento navržený stav bude proveden hydrotechnický výpočet. Navržené řešení bude projednáno s investorem a správcem toku. Následně bude dokumentace mostu rozeslána k vyjádření ostatním dotčeným orgánům.

Zástupci objednatele upřesňují:

- 1) Doba realizace stavby se předpokládá 2022-2023
- 2) Druh stavby – rekonstrukce
- 3) Zatížitelnost mostu – bude zvolena podle typu vozovky, podle možné dopravy..., komunikace pokračuje k zástavbě rodinných domů, tzn. možnost přejezdu nákladních vozidel, příp. vozidel pro odvoz komunálního odpadu
- 4) Chodník na mostě nebude
- 5) Šířka vozovky na mostě (mezi obrubami) šířka bude zvolena tak, aby nedošlo k rozšíření stávajícího mostního objektu (tzn. s ohledem na šířku stávajícího mostu) a s ohledem na šířku vozovky před a za mostem, průjezdný profil volit také dle požadavků normy (jiných předpisů)
- 6) Výšku zábradlí bychom volili 1,3 m, s ohledem na cyklistickou stezku č. 6100 Albrechtice – Dolní Těrlicko.

Zapsal: Ing. Kurečka, dne 25.06.2020

Prezenční listina

z jednání

na akci : **Demolice a výstavba mostu M 59/9 přes Louckou Mlýnku
u pily v Karviné-Loukách**

dokumentace DUSP, PDPS, RDS

konané dne : 20.08. 2020 na Magistrátu města Karviná, budova B

investor : Magistrát města Karviná

[illegible]

Záznam z výrobní porady

Dne 20.08.2020 proběhla výrobní porada na akci "**Demolice a výstavba mostu M 59/9 přes Louckou Mlýnku u pily v Karviné-Loukách**".

Jednání proběhlo na Magistrátu města Karviná.

Přítomni:

Magistrát města Karviná	: Ing. Čendlíková, Ing. Salamonová, Ing. Maierová, Bc. Zabder
Ing. Pavel Kurečka MOSTY s.r.o.	: Ing. Kurečka, Ing. Anděl

Zástupci objednatele byli seznámeni se získanými podklady a průzkumy k mostu. Dále byly projednány návrhy technického řešení stavby. Rozhodnutí zástupců investora k předloženým návrhům jsou zpracována níže v tomto záznamu.

Popis stávajícího stavu:

Stávající most je v nevyhovujícím stavebně-technickém stavu. Poslední hlavní prohlídka ze dne 25.02.2019 hodnotí stavební stav spodní stavby i nosné konstrukce stupněm V – špatný, použitelnost stupněm III – použitelný s výhradou. Zjištěné závady již nelze odstranit údržbou, je nutná kompletní přestavba mostu. Stávající most bude odstraněn a na stejném místě bude zhotoven nový most.

Stavba nového mostu je plánována na r. 2022-2023.

Stávající most je jednoplošný šikmý o délce přemostění 4,70 m a kolmé světlosti 4,30 m. Opěry jsou betonové monolitické, křídla jsou krátká vetknutá šikmá. Nosná konstrukce (NK) sestává ze dvou konstrukcí. Vpravo (na výtoku) je ŽB monolitická deska tl. 0,40 m, vlevo je ocelobetonová deska s tuhou výztuží z ocelových nosníků I280. Výška mostního otvoru je cca. 1,0 m. Dle orientačního hydrotechnického výpočtu pro rovnoměrné proudění převede stávající most průtok Q20 s rezervou cca. 0,16 m.

Vozovka je v levostranném oblouku. Šířka vozovky před mostem je 4,10-4,50 m, na mostě 3,80 m a za mostem 3,60-4,20 m. Vozovka je živičná, min. volná š. na mostě je cca 6,30 m. Krajnice na mostě jsou zatravněné. Chodníky na mostě nejsou. Záchytné zařízení tvoří ocelové zábradlí se svislou výplní. Stávající zatížitelnost mostu je dle poslední HP $V_n=6,9$ t, $V_r=22$ t, $V_e=87$ t.

Inženýrské sítě – na konstrukcích mostu nejsou umístěny žádné IS. Před mostem vlevo se nachází betonový stožár s nadzemním vedením NN (do 1kV) – jedná se o přípojku blízkého domu na pozemku parc.č. 636. Dle sdělení vlastníka by se mělo jednat o staré nepoužívané vedení – neověřeno. Souběžně se silnicí je umístěno nadzemní vedení VO, toto vedení v místě mostu kříží silnici. Před mostem je vedení u na levé straně silnice u budovy pily a za mostem vedení pokračuje podél pravé strany silnice. Stožáry VO jsou umístěny mimo most. V zájmovém území stavby bude probíhat investice ČEZ Distribuce.

Koryto Loucké Mlýnky je lichoběžníkového profilu. Na dně jsou naplaveniny, a to zejména na výtoku, kde je vzrostlá vegetace. Břehy na výtoku nejsou opevněné, na pravém břehu dochází k erozi. Pravý břeh na vtoku je opevněn kamennou rovnatinou a betonovými panely. Opevnění levého břehu na vtoku je tvořeno prodlouženým betonovým křídlem. Hned za křídlem je zaústění potoku Loučák.

Po mostě je vedena cyklistická stezka č. 6100 Albrechtice-Dolní Těrlicko.

Předběžný návrh objektové skladby

SO 001 – Demolice mostu

SO 201 – Most ev.č. M 59/9 (nový most, úprava silnice, dopravní opatření)

SO 301 – Úprava koryta

37/6
Druh stavby: rekonstrukce

Nový stav:

Posouzení možnosti využití mostních prefabrikátů

Dle požadavků vyplývajících ze smlouvy o dílo byla prověřena možnost zhotovení nosné konstrukce nového mostu z mostních prefabrikátů z důvodu urychlení výstavby.

Prefabrikované nosníky – vzhledem k malému rozpětí mostu nevhodné

Klenby (ocelové montované, prefabrikované železobetonové) – vzhledem k tomu, že výška mostu nade dnem koryta je cca. 1,90 m a pro klenby je nutný nadnásyp min. 0,5-0,6 m, byl tímto typem konstrukce značně zmenšen mostní otvor

Prefabrikované uzavřené ŽB rámy

Rámy typu IZM perfect se vyrábějí do maximálního vnitřního rozměru 3,0x2,0 m, přičemž tyto rozměry lze v případě potřeby upravit (zkrátit). Z důvodu omezení nezbytné výšky nadnásypu rámu je možné na konstrukci zřídit roznášecí ŽB desku, čímž se oproti přesýpané konstrukci zmenší stavební výška a zvětší výška mostního otvoru. Investorovi byly předloženy 2 návrhy takového řešení, a to rám se světlostí mostního otvoru 2,50 m a rám se světlostí 3,0 m. V obou případech by se světlá výška nosné konstrukce zkrátila na 1,70 m. Rám se světlostí 2,50 m by dle orientačního hydrotechnického výpočtu převedl průtok Q20 s rezervou 0,37 m. Rám se světlostí 3,0 m by dle orientačního hydrotechnického výpočtu převedl průtok Q50 s rezervou 0,17 m.

Největší vyráběný prefabrikovaný rám je typu DZR. Světlá šířka mostního otvoru je 4,05 m, světlá výška je však 2,80 m. To by znamenalo, že značná část takovéto konstrukce by byla zakopaná pode dnem, což by bylo neekonomické.

Ve všech případech by se při použití prefabrikovaných rámu jednalo o zúžení koryta oproti stávajícímu mostu (4,30 m). Jelikož je most šikmý a rámy musí být ukládány ve směru vodního toku, znamenalo by to nutnost osazení většího počtu rámu, než by vyplývalo z šířky mostního svršku. V tupých rozích by navíc rámy vyčnívaly mimo mostní svršek, případně by bylo nutné pro jejich překrytí dělat proměnné šířky odrazných pruhů a říms.

Monolitický ŽB rám

Byl proveden návrh nového mostu jako monolitický ŽB rám založený plošně na základových pasech. Návrh byl proveden ve dvou variantách s podobnými rozměry nosné konstrukce. Liší se hlavně způsobem převedení vody v mostním otvoru.

Varianta 1 – monolitický ŽB rám s korytem a břehy

Rozměry této konstrukce vychází z návrhu koryta. Ve stávajícím stavu má dno koryta před i za mostem šířku cca. 2,50 m a rozšiřuje se pouze v místě mostu. V novém stavu byla šířka dna sjednocena v celé délce na 2,50 m. Břehy budou ve sklonu 1:1,5 o výšce 0,50 m. Podél opěr budou zřízeny úzké lavičky šířky 0,20 m pro přechod drobné zvěře. Toto koryto je navrženo na průtok Q5, což z dlouhodobého hlediska ochrání opěry před erozivními účinky vody za běžných průtoků. Kolmá světlost tedy bude 4,40 m, délka přemostění 4,65 m. Stojky budou o tloušťce 0,50 m, příčel bude o tloušťce 0,35 m s přímkovými náběhy výšky 0,15 m u opěr. Světlá výška mostního otvoru bude 1,37 m. Křídla budou rovnoběžná, vetknutá do opěr. Dle orientačního hydrotechnického výpočtu by měl most převést Q50 s rezervou 0,34 m.

Varianta 2 – monolitický ŽB rám s korytem bez břehů

Rozměry této konstrukce vychází z rozměrů a koryta stávajícího mostu (kolmá světlost 4,30 m). Koryto bude v mostním otvoru bez břehů s šířkou dna 4,30 m. Z důvodu ochrany stojek před erozivními účinky vody byl na lících opěr navržen ochranný kamenný obklad, který bude kotven do opěr. Proto je světlost nosné konstrukce zvětšena o šířku tohoto obkladu.

Kolmá světlost mostního otvoru (včetně obkladu) je tedy 4,30 m, délka přemostění 4,54 m. Světlost nosné konstrukce mostu je 4,80 m, stojky budou o tloušťce 0,55 m, příčel bude o tloušťce 0,40 m s přímkovými náběhy výšky 0,15 m u opěr. Světlá výška mostního otvoru bude 1,32 m. Křídla budou rovnoběžná, vetknutá do opěr. Dle orientačního hydrotechnického výpočtu by měl most převést Q50 s rezervou 0,31 m.

Výhodou monolitických rámců je variabilita konstrukce, kdy lze snadno přizpůsobit rozměry konstrukce i šikmost. Navíc se jedná o prakticky bezúdržbovou konstrukci. Nevýhodou je časová náročnost výstavby. V případě druhé varianty je nevýhodou proměnná šířka dna koryta, kdy před mostem rozšířením koryta dojde ke zpomalení vody a tvorbě vírů, za mostem zúžením koryta ke zrychlení vody a erozivním účinkům, což si vyžádá větší rozsah nutného opevnění koryta.

Šířkové uspořádání a silnice

Ve stávajícím stavu je šířka vozovky značně proměnná, před mostem až 4,2-4,5 m, na mostě 3,6-3,8 m, dále za mostem 3,8-4,2 m. Silnice je jednopruhová, obousměrná, v místě mostu je vedena v levostranném směrovém oblouku. Jedná se o místní komunikaci obslužnou – funkční skupina C.

Vzhledem ke stávajícím šířkám přicházejí dle normy ČSN 73 6110, kapitola 8.4.4, tabulka 17 v úvahu dva typy šířkového uspořádání. MO1 4,75/30 s šířkou jízdního pásu 3,25 m a dvěma vodíci proužky šířky 0,25 m, celková šířka vozovky 3,75 m. Nebo uspořádání MO1 4/30 s šířkou jízdního pásu 3,0 m a dvěma vodíci proužky šířky 0,25 m, celková šířka vozovky 3,50 m.

Vzhledem k tomu, že levostranný směrový oblouk má poloměr pouze 40,0 m, je nutné na vnější straně vozovku rozšířit. Dle ČSN 73 6110, kapitola 7.2, tabulka 5 je pro šířku vozovky 3,25 a 3,50 m a poloměr 40 m minimální hodnota rozšíření 0,40 m. Projektant doporučuje tuto hodnotu zvětšit na 0,50 m, čímž by se na mostě dosáhlo v případě MO1 4,75/30 šířky vozovky 4,25 m a v případě MO1 4/30 šířky vozovky 4,0 m.

V obci při malých rychlostech je možné na mostech osadit jako záchytné zařízení ocelové zábradlí se svislou výplní. Před tímto zábradlím však musí být bezpečnostní odstup 0,50 m a zvýšená obruba výšky 0,15 m. Proto by volná šířka mezi zábradlím na mostě byla 5,25 m nebo 5,0 m dle zvoleného šířkového uspořádání silnice.

Úprava koryta

Návrh koryta vzejde ze zvolené varianty mostu. Předpokládá se, že dno a břehy v místě mostu budou opevněny kamennou dlažbou do betonu, v místě opevnění břehů bude toto opevnění zapřeno o zapuštěnou patku. Přechodové úseky budou z kamenné rovnániny. Na vtokové straně mostu bude opevnění plynule navázáno na stávající opevnění břehů. Rovněž bude opevněn soutok s potokem Loučák vlevo před mostem.

Dno bude provedeno miskovité ve spádu 5,0%, břehy budou ve sklonu 1:1,5. Na začátku a konci úpravy bude koryto plynule navazovat na stávající stav.

Ve stávajícím stavu je šířka vozovky značně proměnná, před mostem až 4,2-4,5 m, na mostě 3,6-3,8 m, dále za mostem 3,8-4,2 m. Silnice je jednopruhová, obousměrná, v místě mostu je vedena v levostranném směrovém

Demolice a výstavba mostu

Po dobu stavby dojde k úplné uzavírcce místní komunikace. Doprava do místní části Kempy bude vedena po stávajících komunikacích Velké kempy a Malé kempy. Jelikož je po rekonstruované komunikaci vedena cyklostezka, bude pro zajištění dopravní obslužnosti zřízena na výtokové straně mostu provizorní lávka pro pěší.

Dle doporučení inženýrsko-geologického průzkumu budou výkopy pro odstranění a stavbu nového mostu paženy záporovým pažením z ocelových nosníků HEA 140 vložených do vývrtů D300 a mezivýplní z dřevěných fošen. Voda bude po dobu stavby svedena do obtokového potrubí, které se

37/8
umístí na záporové pažení. Navržené potrubí DN1200 převede průtok Q2. V případě požadavku na převedení vyššího průtoku bude potřeba výkop rozšířit a umístit do něj více trub.

Stávající sloup VO vpravo za mostem bude po dobu výkopů stabilně zajištěn záporovým pažením a táhly.

Po projednání předložených návrhů mají zástupci investora následující požadavky:

- Po seznámení s pozemky, na kterých bude stavba umístěna, bylo rozhodnuto, že zástupci magistrátu prověří předchozí majetkoprávní jednání s firmou Agros, na jejíž pozemcích je stavba umístěna. Do 7.9.2020 bude rozhodnuto o dalším postupu. Projekční práce po tuto dobu mohou pokračovat.
- Z hlediska šířkového uspořádání byla zvolena varianta MO1 4,75/30 se základní šířkou vozovky 3,75 m, šířka včetně rozšíření ve směrovém oblouku bude 4,25 m.
- Z navržených variant mostu byla zvolena varianta ŽB monolitického rámu a koryta o šířce dna 2,50 m, břehy a lavičkou pro přechod drobné zvěře.
- Zástupci investora souhlasí s umístěním provizorní lávky pro pěší během stavby mostu.
- Zástupci investora nemají požadavek na minimální kapacitu obtokového potrubí během stavby. Projektant vznesl dotaz na odbor životního prostředí, zda je navržená kapacita dostatečná.

Zaznamenal: Ing. Martin Anděl

Záznam z výrobní porady

Ve dnech 30.10.-13.11.2020 proběhla výrobní porada na akci "**Demolice a výstavba mostu M 59/9 přes Louckou Mlýnku u pily v Karviné-Loukách**".

Jednání proběhlo z důvodu koronavirových opatření formou e-mailové korespondence.

Účastníci:

Magistrát města Karviné	: Ing. Čendliková, Ing. Salamonová, Ing. Maierová, Bc. Zabder
Ing. Pavel Kurečka MOSTY s.r.o.	: Ing. Kurečka, Ing. Anděl

Shrnutí závěrů z předešlého jednání:

Na výrobním výboru dne 20.8.2020 předložil projektant návrh prostorového uspořádání na novém mostě a návrh nového mostu ve variantách. Zástupci objednatele rozhodli, že prostorové uspořádání na mostě bude následující: MO1 4,75/30 se základní šířkou vozovky 3,75 m s rozšíření vnitřního pruhu vozovky ve směrovém oblouku o 0,50 m. Oboustranně budou zvýšené odrazné pruhy š. 0,50 m. Šířka vozovky bude 4,25 m, volná šířka bude 5,25 m. K realizaci byla vybrána varianta nosné konstrukce ze ŽB monolitického rámu.

Projektant předložil k projednání následující přílohy :

- D201_01 Celková situace Karviná Louky.pdf
- D201_02-1 kat_mapa_barevná.pdf
- D201_02-2 tab_pozemky.xlsx
- D201_02-3 Katastrální situace.pdf
- D201_03_Silniční podélný profil.pdf
- D201_04_Půdorys mostu.pdf
- D201_05_Podélný řez mostem.pdf
- D201_06_Příčný řez mostem.pdf
- D201_12_Stávající stav - přehledné výkresy.pdf
- D201_14-1_Hyrotechnický výpočet.pdf
- D201_14-2_ČHMÚ.pdf
- D301_03_Podélný řez korytem.pdf
- D301_04_Vzorové příčné řezy korytem.pdf

Popis dalších projektantem provedených prací:

- Bylo provedeno dopracování návrhu nového mostu pro zvolenou variantu mostu a šířkové uspořádání dle závěru předchozí výrobní porady (ze dne 20.08.2020). Dopracovány byly přehledné výkresy – příčný a podélný řez mostem, půdorys mostu. Prostorové uspořádání na a pod mostem viz výše.
- Byl proveden návrh úpravy koryta Loucké Mlýnky a návrh opevnění. Dno koryta zůstane rostlé, břehy budou v nezbytné délce opevněny. Do vzdálenosti cca 2,20 m od mostu a v mostním otvoru budou břehy opevněny kamennou dlažbou do betonu o tl. 0,35 m. Dále budou zřízeny příčné prahy z lomového kamene o šířce 0,5 m a hloubce 0,8 m. Přechodové úseky mezi kamennou dlažbou a rostlým terénem budou opevněny z kamenné rovinaniny na sucho na bázi těžkého kamenného záhozu. Rovnanina na pravém břehu v místě soutoku s potokem Loučák bude navíc prolitá betonem a vyklínována. Veškeré opevnění břehů bude zapřeno o podélnou patku šířky 0,5 m a hloubky min. 0,8 m umístěnou ve dně. V místě mostu bude patka z důvodu ochrany základů zhotovena do úrovně podkladního betonu pod základovými pásy.
- Stávající opevnění potoku Loučák z příkopových tvárnic šířky 1,0 m bude v předpokládané délce cca 3,0 m obnoveno.

- 37/10
- Se správcem veřejného osvětlení Mgr. Reczkem byla projednána možnost dočasného přerušení vedení VO nad mostem po dobu stavby. Správce VO souhlasí s dočasným přerušením jednoho pole volného nadzemního vedení po dobu stavby.
 - Bylo provedeno hydrotechnické posouzení stávajícího a nově navrženého mostu, viz níže.

Hydrotechnické posouzení mostu:

- Hydrotechnické posouzení mostu metodou nerovnoměrného proudění provedl Ing. Pavol Mravec, autorizovaný inženýr v oboru vodohospodářské stavby, č. autorizace 1100309.
- Podle ČSN 73 6201 Projektování mostů je místní komunikace, kterou most převádí, zařazena dle čl. 12.2.5 do 3. kategorie. Variační rozpětí (Q_{100}/Q_1) je 5,92. Dle tab. 12.1 této ČSN je návrhovým průtokem $NP = Q_{50}$ a kontrolní návrhový průtok $KNP = Q_{100}$. Nový mostní otvor by měl být navržen na $NP = Q_{50}$ s rezervou 0,50 m nebo $KNP = Q_{100}$ s rezervou 0,50 m.
- Hydrotechnický výpočet prokázal, že stávající most nevyhovuje ČSN 73 6201 v žádném požadovaném parametru. Mostní otvor je zahlcen již průtoky vyššími než Q_5 . Mostovka je přelévána průtokem Q_{50} a Q_{100} .
- Nově navržený most plně nevyhovuje ČSN 73 6201 v požadovaném parametru převýšení spodní hrany mostu 0,50 m nad NP nebo KNP .
- Nový most převede návrhový průtok $NP = Q_{50}$ s rezervou 0,105 m a kontrolní návrhový průtok $KNP = Q_{100}$ s rezervou 0,035 m. Most vyhovuje ustanovení odstavce 12.2.6 ČSN 73 6201 – *dosavadní kapacita mostního objektu nesmí být zmenšena. Hydrotechnickým výpočtem musí být prokázáno, jak je ovlivněn průchod NP a KNP nově navrženým mostním otvorem i v širší souvislosti okolí mostu dle odstavce 12.2.9.*
- Hydrotechnický výpočet byl proveden metodou nerovnoměrného proudění, které zohledňuje průchod povodňových vod korytem pod i nad mostem.
- Kapacita mostního otvoru se zvýší ze stávající Q_5 na Q_{100} .
- Bylo rovněž provedeno posouzení provizorního zatrubnění toku během stavby mostu. Navržené provizorní zatrubnění DN 1200 převede množství $Q_1 = 2,18 \text{ m}^3/\text{s}$.

Magistrát města Karviné:

- Stavba nového mostu bude probíhat také na pozemcích firmy Agros spol. s r.o. Zástupci Města Karviná provedou majetkoprávní jednání s firmou Agros spol. s r.o. po obdržení Záborového elaborátu se specifikací dočasných a trvalých záborů za strany projektanta.

Po projednání předložených návrhů bude dokumentace rozeslána dotčených orgánům a organizacím k vyjádření. Současně bude zahájeno jednání s vlastníky stavbou dotčených pozemků.

Zapsal: Ing. Martin Anděl

Odsouhlasení PD DUSP.

From: Čendliková Denisa [mailto:Denisa.Cendlikova@karvina.cz]
Sent: Wednesday, November 11, 2020 4:48 PM
To: Ing. Pavel Kurečka
Subject: RE: Most M 59/9 v Karviné-Loukách - projednání PD DUSP

Dobrý den,
 v příloze zasíláme záznam z třetího výrobního výboru (VV3). Připomínky k PD nemáme. Děkuji za spolupráci.
 S pozdravem

Ing. Denisa Čendliková, odd.provozu a údržby majetku, denisa.cendlikova@karvina.cz | +420 596 387 270 | +420 702 217 233

3777

z jednání

dokumentace DUSP, PDPS, RDS

konané dne : 20.01. 2021 na Magistrátu města Karviná, budova B

investor : Magistrát města Karviná

[illegible]

Zápis z jednání

Majetkoprávní vypořádání pozemků dotčených stavbou pod názvem Demolice a výstavba mostu M 59/9 přes Louckou Mlýnku u pily v Karviné-Loukách

Datum:	20.1.2021
Místo:	Oddělení majetkoprávní Odboru majetkového
Přítomní:	dle prezenční listiny
Zapsal:	Kubušová Šárka

Dnešní jednání se uskutečnilo po dohodě účastníků jednání konaného dne 09.12.2020. Na tomto dřívějším jednání byl zástupce společnosti AGROS spol. s r. o., pan Ing. Milan Fatura, informován o připravovaném investičním záměru statutárního města Karviné spočívajícím v provedení demolice a výstavby nového mostu M 59/9 v Karviné-Loukách (dále též jen „stavba“). Uvedená stavba bude realizována na pozemcích v katastrálním území Louky nad Olší, a to zčásti na pozemcích ve vlastnictví statutárního města Karviné a zčásti budou dotčeny také pozemky zapsané v katastru nemovitostí na listu vlastnictví č. 987, tj. ve vlastnictví společnosti AGROS spol. s r. o., IČO 41030249, se sídlem Rozvojová 746/15, 737 01 Český Těšín.

Pozemky ve vlastnictví společnosti AGROS spol. s r. o. dotčené:

- trvalým zábořem stavby: p. č. 640 (6 m²), 646/9 (4 m²), 2198/3 (68 m²), 2204/5 (15 m²) a 2707/1 (76 m²),
 - dočasným zábořem stavby: p. č. 636 (42 m²), 640 (189 m²), 646/9 (32 m²), 2198/3 (32 m²), 2204/5 (25 m²) a 2707/1 (136 m²),
- všechny v katastrálním území Louky nad Olší, obec Karviná.

S ohledem na výše uvedený záměr byl p. Ing. Fatura osloven s žádostí o majetkoprávní vypořádání příslušných pozemků a udělení souhlasu s navrhovanou stavbou. Bylo dohodnuto, že stanovisko k předmetné záležitosti p. Ing. Fatura sdělí na dalším jednání.

Na dnešním jednání p. Ing. Fatura uvedl následující:

- pro účely realizace stavby udělí společnost AGROS spol. s r. o. souhlas s navrhovanou stavbou zakreslenou v koordinační situaci, která je přílohou tohoto zápisu, a to v termínu do 31.01.2021
- vypořádání pozemků dotčených trvalým zábořem stavby bude řešeno uzavřením směnné smlouvy, kdy předmětem směny bude pozemek p. č. 646/10 ve vlastnictví města a pozemky dotčené trvalým zábořem + celý pozemek p. č. 2198/3. Hodnota směňovaných pozemků bude stanovena na základě znaleckého posudku vyhotoveného po dohodě obou stran
- na dobu výstavby bude uzavřena nájemní smlouva na pronájem pozemků dotčených dočasným zábořem stavby za nájemné navržené spol. AGROS spol. s r. o. ve výši Kč 35,-/m² ročně.

Vyjádření zástupce projekční kanceláře Ing. Pavel Kurečka MOSTY s.r.o.: V případě, že v dohodnutém termínu nebude udělen souhlas vlastníka dotčených pozemků, budou přerušeny práce na projektové dokumentaci

Na jednání bylo dohodnuto, že Odbor majetkový Magistrátu města Karviné vyhotoví návrh nájemní smlouvy, který zašle k odsouhlasení vlastníkově pozemků dotčených stavbou. Poté bude návrh smlouvy za účelem jejího uzavření předložen ke schválení v orgánech statutárního města Karviné. Zadání vypracování znaleckého posudku zajistí Odbor majetkový ve spolupráci s p. Ing. Faturou.

Podpisem tohoto zápisu pan Ing. Milan Fatura vyjadřuje souhlas, aby ve spojitosti s vyřizováním majetkoprávního vypořádání pozemků ve vlastnictví společnosti AGROS spol. s r. o. dotčených stavbou a ve spojitosti s tímto zápisem byly statutárním městem Karviná shromažďovány a zpracovávány jeho osobní údaje dle čl. 6 odst. 1. Obecného nařízení Evropského parlamentu a rady EU 2016/679 ze dne 27. 4. 2016 o ochraně fyzických osob v souvislosti se zpracováním osobních údajů a o volném pohybu těchto údajů a o zrušení směrnice 95/46/ES.

Konec zápisu.



37/94

37/74

PROVIZORNÍ CHODNÍK A LÁVKA
PRO PĚŠÍ – PO DOBU STAVBY

SO 201


k.ú. Louky nad Olší

SO 201
MOST ev.č. M 59/9 PŘES LOUCKOU MLÝNKU
U PILY V KARVINĚ – LOUKACH, k.ú. LOUKY
NAD OLŠÍ; ŽB MONOLITICKÝ RÁM,
délka přemostění 4,645m; světllost 4,40m,
sítkmost levé 79,24g

SEZNAM OBJEKTŮ	
SO 001	DEMOLICE
SO 201	MOST ev.č. M 59/9
SO 301	ÚPRAVA KORTA

- VOZOVKA A OPEVNĚNÍ TERÉNU STAVAJÍCÍ
VOZOVKA NAROVNANÁ
NAROVNÁVACÍ KONSTRUKCE, ODRŽNÉ PRUHY
NEZPEVNĚNÉ KOMUNIKACE, UPRAVOVANÉ KRAJINICE
STAVAJÍCÍ A UPRAVOVANÉ ZELEŇE PLOCHY
KORTY UPRAVOVANÉ, NEOPEVNĚNÉ
KORTY STAVAJÍCÍ
NAROVNÁVACÍ OPEVNĚNÍ TERÉNU A KORTA

Geodetické zaměření provedl :	JTSK
GAKO - Oblouk s.r.o.	Souřadný systém
ul. Hasičská 52/551	Výškový systém
OSTRAVA - HRABŮVKA, 700 30	Datum
tel. 603 412 398	Platnost IS
	1 rok






Vedoucí projektant : Ing. Pavel Kurečka	Projektant Ing. Martin Anděl	Ing. Pavel Kurečka	Ing. Martin Anděl	 <p>Ing. Pavel Kurečka MOSTY s.r.o. Stanoblička 315/683, Ostrava 700 30 mobil 603 266 474 kureckapavel@mosty.cz</p>
Objednatel: SM Karviná	Kontroloval Ing. Pavel Kurečka			
Stavba (místo) : DEMOLICE A VÝSTAVBA MOSTU M 59/9 PŘES LOUCKOU MLÝNKU U PILY V KARVINÉ - LOUKÁCH				Datum 11/2020 Formát 2 A4 Měřítko 1:200 Účel DUSP+DEMOLICE Č. zakázky 2020-26 Č. soupravy Č. výkresu 03
Část / objekt : C - Situační výkresy				
Název : Koordinační situace				

Parcel. číslo dle KN	Katastrální území	Název	IČ	Sídlo	Souhlasím s navrhovanou stavbou - datum, razítko a podpis
636					Ing. Milan Fatura - jednatel
640					
646/9					
2198/3	Louky nad Olší	AGROS spol. s r. o.	41030249	Rozvojová 746/15, 73701 Český Těšín	
2204/5					
2707/1					

PREZENČNÍ LISTINA

Název: **Majetkoprávní vypořádání pozemků dotčených stavbou pod názvem Demolice a výstavba mostu M 59/9 přes Louckou Mlýnku u pily v Karviné-Loukách**

Datum konání: **20.01.2021**

Jméno, příjmení	Odbor Magistrátu města Karviné	Podpis
MILAN FÁTRDA	AGROS O TENN	
MARTIN ANĐEL	MOSTY KUREČKA	
MÁRIA DURČÁKOVÁ	OM-OM HHK	
MARKA KUBIŠOVÁ	OM-OM MMK	
LENKA OČENÍKOVÁ	OM OPUM	

Vyplněním a podpisem této prezenční listiny beru na vědomí, že statutární město Karviná, adresa Fryštátská 72/1, Karviná-Fryštát, 733 24, IČO: 00297534, coby správce osobních údajů, zpracovává uvedené osobní údaje, a to za účelem a po dobu zpracování nezbytnou pro evidenci přítomných na jednání, dle čl. 6 odst. 1 Obecného nařízení Evropského parlamentu a rady EU 2016/679 ze dne 27.04.2016 o ochraně fyzických osob v souvislosti se zpracováním osobních údajů a o volném pohybu těchto údajů a o zrušení směrnice 95/46/ES.



MAGISTRÁT MĚSTA KARVINÉ

Odbor stavební a životního prostředí
speciální stavební úřad

24. 4. 2021

VÁŠ DOPIS ZN.:

ZE DNE:

09.02.2021

statutární město Karviná

Fryštátská 72/1

733 24 Karviná-Fryštát

ČÍSLO JEDNACÍ:

SMK/033153/2021

SPISOVÁ ZNAČKA:

SMK/015779/2021/OSŽP/Ba

které zastupuje

Ing. Pavel Kurečka MOSTY s.r.o.

Venclíkova 478/55

700 30 Ostrava-Výškovice

VYŘIZUJE:

Ing. Ivana Balonová

TEL.:

+420 596 387 260

E-MAIL:

epodatelna@karvina.cz

LISTŮ/PŘÍLOH:

3/2

DATUM:

06.04.2021

ROZHODNUTÍ
ODSTRANĚNÍ STAVBY

Výroková část:

Magistrát města Karviné, Odbor stavební a životního prostředí, jako speciální stavební úřad příslušný podle § 16 odst. 1 a § 40 odst. 4 písm. a) zákona č. 13/1997 Sb., o pozemních komunikacích, ve znění pozdějších předpisů (dále jen „zákon o pozemních komunikacích“) a § 15 odst. 1 písm. c) zákona č. 183/2006 Sb., o územním plánování a stavebním řádu, ve znění pozdějších předpisů (dále jen „stavební zákon“), přezkoumal v řízení o odstranění stavby podle § 128 stavebního zákona podklady nezbytné pro řízení o povolení odstranění stavby mostu, které ohlásilo dne 09.02.2021 **statutární město Karviná, IČO 002 97 534, Fryštátská 72/1, 733 24 Karviná-Fryštát**, které zastupuje Ing. Pavel Kurečka MOSTY s.r.o., IČO 277 64 613, Venclíkova 478/55, 700 30 Ostrava-Výškovice (dále jen „žadatel“), a na základě tohoto přezkoumání speciální stavební úřad podle § 128 odst. 4 stavebního zákona a § 180 odst. 2 vyhlášky č. 503/2006 Sb., o podrobnější úpravě územního rozhodování, územního opatření a stavebního řádu, ve znění pozdějších předpisů,

p o v o l u j e

odstranění stavby stávajícího mostu na pozemcích parc. č. 640, 646/9, 2198/3, 2204/5, 2707/1 v katastrálním území Louky nad Olší, přes vodní tok Loucká Mlýnka, který je součástí místní komunikace. Stavba mostu bude odstraněna v rámci stavebního záměru uváděného pod názvem **„Demolice a výstavba mostu M 59/9 přes Louckou Mlýnku u pily v Karviné-Loukách“**, v obci Karviná, v části města Louky.

Popis odstraňované stavby:

Jedná se o jednopólový, šikmý monolitický železobetonový most o délce přemostění 4,6 m a kolmé světlosti 4,3 m. Nosnou konstrukcí tvoří železobetonová deska výšky 0,71 m.

(dále jen „stavba“)

Stanoví podmínky pro odstranění stavby:

1. Stavba bude odstraněna do 31.12.2023, včetně základových konstrukcí. Pozemky v místě odstraněné stavby budou zarovnaný do úrovně okolního terénu.

MMKASS10541986



jednoznačný identifikátor dokumentu

■ **STATUTÁRNÍ MĚSTO KARVINÁ** ■ Magistrát města Karviné | Adresa sídla: Fryštátská 72/1, 733 24 Karviná-Fryštát
Adresa pro osobní kontakt: | IČO: 00297534 | DIČ: CZ00297534
Telefon: 596 387 111 | E-mail: epodatelna@karvina.cz | Datová schránka: es5bv8q | Web: www.karvina.cz

2. Odstranění stavby bude provedeno stavebním podnikatelem. Před zahájením bouracích prací oznámí žadatel speciálnímu stavebnímu úřadu název a sídlo stavebního podnikatele, který bude odstranění stavby provádět.
3. Při odstraňování stavby bude stavební podnikatel postupovat podle dokumentace bouracích prací, která je přílohou ohlášení odstranění stavby, podrobně řešící postup a způsob odstraňování stavby.
4. Žadatel zajistí v průběhu odstraňování stavby ochranu práv účastníků řízení, stabilitu a bezpečné užívání sousedních pozemků a staveb, včetně staveb technické infrastruktury a provozu na přilehlých komunikacích. Odstraňováním stavby nesmí být ohroženo užívání přilehlých pozemků a staveb na nich.
5. Žadatel zajistí v průběhu odstraňování stavby dodržování předpisů týkajících se bezpečnosti práce a technických zařízení, zejména bod XII přílohy č. 3 nařízení vlády č. 591/2006 Sb., o bližších minimálních požadavcích na bezpečnost a ochranu zdraví při práci na staveništích ve znění nařízení vlády č. 136/2016 Sb.
6. Žadatel zajistí v průběhu odstraňování stavby dodržování podmínek uvedených ve stanovisku společnosti ČEZ Distribuce, a.s. ze dne 19.01.2021 pod zn. 1111753354, které je nedílnou součástí tohoto rozhodnutí.
7. Žadatel zajistí v průběhu odstraňování stavby dodržování podmínek uvedených ve stanovisku Lesů České republiky, státní podnik ze dne 14.01.2021 pod sp. zn. LCR0001921/2021, které je nedílnou součástí tohoto rozhodnutí.
8. Odstranění stavby nebude prováděno za použití travin.
9. Při odstranění stavby žadatel dodrží tyto podmínky uvedené v závazném stanovisku - souhlas podle § 17 odst. 1 písm. a) zákona č. 254/2001 Sb., o vodách a o změně některých zákonů, ve znění pozdějších předpisů, vydaném Magistrátem města Karviné, Odborem stavebním a životního prostředí, vodoprávním úřadem, které je součástí koordinovaného závazného stanoviska ze dne 06.01.2021 pod sp. zn. SMK/145669/2020/OSŽP/Ku, a to:
 - Během odstraňování stavby nesmí dojít ke znečištění vodního toku stavebním materiálem a ropnými úkapy a k poškození koryta vodního toku. Musí být zajištěno plynulé a bezpečné plnění všech funkcí vodního toku. V případě, že dojde k jejich poškození, bude neprodleně provedena jejich oprava na náklady zhotovitele stavby, a tato skutečnost bude oznámena OKD, a.s., jako správci vodního toku Loucká Mlýnka.
 - V případě znečištění vodního toku závadnými látkami, bude okamžitě provedeno opatření k jejich likvidaci.
 - V průtočném profilu vodního toku Loucká Mlýnka nebude skladován žádný stavební (odplavitelný) materiál, ani jiné materiály včetně výkopků či sutin, stavební technika a jiné předměty, které by bránily plynulému odtoku vod v případě povodně.
 - Budou dodržena ustanovení vyplývající z ČSN 75 2130 Křížení a souběhy vodních toků s dráhami, pozemními komunikacemi a vedeními.
 - Nebudou prováděny terénní úpravy zhoršující odtok povrchových vod a změnu odtokových poměrů ve vodním toku.
 - Při provádění odstranění stavby budou odpady shromažďovány ve vhodných shromažďovacích prostředcích, aby nedošlo ke kontaminaci podzemních a povrchových vod a zhoršení průtoku ve vodním toku, a budou odstraněny dle platné legislativy.
 - Před zahájením odstranění stavby stavebník požádá v souladu s ustanovením § 39 odst. 2 písm. a) vodního zákona o schválení plánu opatření pro případ havárie.

Účastník řízení dle § 27 odst.1 písm. a) zákona č. 500/2004 Sb., správní řád, ve znění pozdějších předpisů (dále jen „správní řád“) na něhož se vztahuje rozhodnutí správního orgánu: statutární město Karviná, IČO 002 97 534, Fryštátská 72/1, 733 24 Karviná-Fryštát

Odůvodnění výroku:

Žadatel ohlásil dne 09.02.2021 záměr odstranit ve výrokové části uvedenou stavbu. Speciální stavební úřad posoudil podle § 128 odst. 2 a odst. 4 stavebního zákona ohlášení odstranění stavby a dospěl k závěru, že záměr se dotýká práv třetích osob a je třeba stanovit podmínky k zajištění ochrany veřejných zájmů, a usnesením ze dne 02.03.2021 pod č.j. SMK/024379/2021 rozhodnul, že ohlášený záměr odstranit stavbu projedná v řízení. Toto usnesení nabylo právní moci dne 04.03.2021. Podané ohlášení se ve smyslu § 128 odst. 4 stavebního zákona považuje za žádost o povolení odstranění této stavby, řízení je zahájeno právní mocí usnesení.

Stavební zákon neupravuje okruh účastníků řízení v řízení o odstranění stavby dle ust. § 128 stavebního zákona, proto při vymezování okruhu účastníků řízení stavební úřad postupoval dle ust. § 27 správního řádu a dospěl k závěru, že toto právní postavení přísluší:

- podle § 27 odst. 1 písm. a) správního řádu žadateli, tj. statutární město Karviná, které je vlastníkem odstraňované stavby a zároveň vlastníkem sousedních pozemků parc. č. 643, 646/10, 2198/1 v katastrálním území Louky nad Olší;
- podle § 27 odst. 2 správního řádu vlastníku pozemků parc.č. 640, 646/9, 2198/3, 2204/5, 2707/1 v katastrálním území Louky nad Olší dotčených odstraněním stavby (AGROS spol. s r.o.) a vlastníku stavby technické infrastruktury nacházející se v blízkosti odstraňované stavby (ČEZ Distribuce, a. s.), vlastníkům sousedních pozemků parc. č. 2204/4, 635/1, 636, 645/3, 646/8, 2204/3 a staveb na nich, vše v katastrálním území Louky nad Olší (Lesy České republiky, státní podnik, AGROS spol. s r.o.), jejichž vlastnická práva mohou být přímo dotčena vlastní realizací odstranění stavby.

Práva a povinnosti jiných osob nemohou být tímto rozhodnutím přímo dotčena.

Speciální stavební úřad uvádí jména a příjmení všech účastníků řízení v souladu s § 69 odst. 2 správního řádu: statutární město Karviná, ČEZ Distribuce, a. s., Lesy České republiky, s.p., AGROS spol. s r. o.

Vlastnictví staveb a pozemků speciální stavební úřad ověřil v evidenci katastru nemovitostí pro katastrální území Louky nad Olší (LV 10001, 987, 39).

Speciální stavební úřad oznámil, opatřením ze dne 08.03.2021 pod č.j. SMK/024590/2021 podle § 47 odst. 1 správního řádu s použitím § 128 odst. 4 stavebního zákona, zahájení řízení známým účastníkům řízení a dotčeným orgánům. Ústní jednání ve věci speciální stavební úřad nenařídil, protože to nestanovuje zákon a ke splnění účelu řízení a uplatnění práv účastníků řízení to není nezbytné, ve smyslu § 49 odst. 1 správního řádu. Účastníci řízení byli dle § 36 odst. 1 správního řádu, oprávněni navrhnout důkazy a činit návrhy po celou dobu řízení, až do vydání rozhodnutí a podle § 36 odst. 2 správního řádu měli právo vyjádřit v řízení své stanovisko.

V oznámení o zahájení řízení, speciální stavební úřad účastníky řízení poučil o jejich právech a povinnostech v dostatečném rozsahu zejména ustanovení § 30, § 33, § 36 a § 38 správního řádu tak, aby z neznalosti právních předpisů tito neutrpěli v řízení újmu.

Vzhledem k tomu, že toto řízení se dotýká zájmů ochrany přírody a krajiny chráněných zákonem č. 114/1992 Sb., o ochraně přírody a krajiny, ve znění pozdějších předpisů, speciální stavební úřad opatřeními ze dne 08.03.2021 pod č.j. SMK/025868/2021 a ze dne 22.03.2021 pod č.j. SMK/032885/2021 informoval spolky, splňující podmínky ustanovení § 70 odst. 2 zákona o ochraně přírody a krajiny, o zahajovaném řízení. V tomto samostatném opatření poučil spolky, že dne 01.01.2018 nabyl účinnosti zákon č. 225/2017 Sb., kterým byl změněn stavební zákon a zákon o ochraně přírody a krajiny. Podle nové právní úpravy těchto zákonů nepřísluší v tomto řízení spolkům postavení účastníka tohoto řízení.

Pro vydání rozhodnutí speciální stavební úřad použil tyto podklady:

- koordinované závazné stanovisko ve smyslu § 4 odst. 2 a 7 stavebního zákona vydané Magistrátem města Karviné, Odborem stavebním a životního prostředí dne 06.01.2021 pod sp.zn. SMK/145669/2020/OSŽP/Ku č.j. SMK/001905/2021, z hlediska veřejných zájmů, které hájí Magistrát města Karviné:

za Odbor stavební a životního prostředí Magistrátu města Karviné:

- závazné stanovisko ve vztahu k zákonu č. 185/2001 Sb., o odpadech a o změně některých zákonů, ve znění pozdějších předpisů - *souhlas s odstraněním stavby, závazné stanovisko není vázáno podmínkami;*
- závazné stanovisko z hlediska zákona č. 254/2001 Sb., o vodách a o změně některých zákonů, ve znění pozdějších předpisů – *souhlas s odstraněním stavby s podmínkami, podmínkám speciální stavební úřad vyhověl stanovením podmínky č. 9 ve výrokové části tohoto rozhodnutí;*
- závazné stanovisko orgánu ochrany přírody z hlediska zákona č. 114/1992 Sb., o ochraně přírody a krajiny, ve znění pozdějších předpisů - *v místě odstraňované stavby se nachází významný krajinný prvek (vodní tok Loucká Mlýnka a vodní tok Loučák), nedojde však k jejich poškození či zničení, nebude sníženo nebo změněno krajinný ráz a dojde k dotčení dřevin, ale nedojde k jejich poškození či ničení;*
- závazné stanovisko orgánu státní správy lesů z hlediska zákona č. 289/1995 Sb., o lesích a o změně některých zákonů, ve znění pozdějších předpisů - *souhlas s odstraněním stavby bez připomínek;*

za Odbor školství a rozvoje Magistrátu města Karviné, silniční správní úřad:

- závazné stanovisko ve vztahu k zákonu č. 13/1997 Sb., o pozemních komunikacích, ve znění pozdějších předpisů - *souhlas bez podmínek;*

Jiné veřejné zájmy, které hájí Magistrát města Karviné podle zvláštních právních předpisů, nejsou záměrem dotčeny.

- závazné stanovisko Ministerstva obrany ČR, sekce nakládání s majetkem ze dne 08.07.2020 sp. zn. 101495/2020-1150-OÚZ-BR – *souhlas bez podmínek*;
- stanovisko společnosti Severomoravské vodovody a kanalizace Ostrava a.s. ze dne 25.11.2020 pod zn. 9773/V033790/2020/DU - *nedojde ke střetu s vodohospodářským zařízením ve vlastnictví této společnosti*;
- stanovisko společnosti GasNet Služby, s.r.o. ze dne 25.11.2020 pod zn. 5002266945 - *v zájmovém území nejsou umístěná žádná provozovaná plynárenská zařízení a plynovodní přípojky ve vlastnictví této společnosti*;
- stanovisko společnosti ČEZ Distribuce, a.s. ze dne 19.01.2021 pod zn. 1111753354 - *podmínkám týkajícím se odstranění stavby speciální stavební úřad vyhověl stanovením podmínky č. 6 ve výrokové části tohoto rozhodnutí*;
- vyjádření společnosti CETIN a.s. ze dne 25.11.2020 pod č.j. 833515/20 – *nedojde ke střetu se sítí elektronických komunikací ve vlastnictví této společnosti*;
- vyjádření společnosti T-Mobile Czech Republic a.s. ze dne 19.05.2020 pod zn. E21472/20- *nedojde ke kolizi s technickou infrastrukturou v majetku této společnosti*;
- vyjádření společnosti České radiokomunikace a.s. ze dne 18.05.2020 pod zn. UPTS/OS/246495/2020 - *v zájmovém území nedojde ke styku s žádným podzemním vedením a zařízením ve vlastnictví této společnosti*;
- stanovisko společnosti ČD-Telematika a.s. ze dne 30.11.2020 pod č.j. 1202021132 - *nedojde ke styku se sítí elektronických komunikací v majetku této společnosti*;
- vyjádření společnosti Green Gas DPB, a.s. ze dne 23.07.2019 pod zn. Mgr.Na/804/19/944 - *v zájmovém území se nenachází žádné zařízení a vedení v majetku této společnosti*;
- vyjádření společnosti Vodafone Czech Republic a.s. ze dne 19.05.2020 pod zn. 200519-1735173031 - *v zájmovém území nedojde ke styku s žádným podzemním vedením a zařízením ve vlastnictví této společnosti*;
- sdělení společnosti Telco Pro Services, a.s. ze dne 11.05.2020 pod zn. 0201071398 - *v zájmovém území se nenachází komunikační zařízení v majetku uvedené společnosti*;
- sdělení společnosti ČEZ ICT Services, a.s. ze dne 18.05.2020 pod zn. 0700211528 - *v zájmovém území se nenachází komunikační zařízení v majetku uvedené společnosti*;
- vyjádření Lesů České republiky, státní podnik ze dne 14.01.2021 pod sp. zn. LCR0001921/2021 - *podmínkám týkajícím se odstranění stavby speciální stavební úřad vyhověl stanovením podmínky č. 7 ve výrokové části tohoto rozhodnutí*;
- stanovisko společnosti OKD a.s. ze dne 01.12.2020 pod zn. ŘPS/Ba/2020 – *bez námitek k odstranění stavby*;
- souhlas s odstraněním stavby společnosti AGROS spol. s r. o. jako vlastníka pozemků parc.č. 640, 646/9, 2198/3, 2204/5, 2707/1 v k.ú. Louky nad Olší ze dne 20.01.2021;
- dokumentace bouracích prací, zpracovaná Ing. Pavlem Kurečkou, vedeným ČKAIT pod č. 1100971, v souladu s přílohou č. 15 vyhlášky č. 499/2006 Sb., o dokumentaci staveb, ve znění pozdějších předpisů;
- plná moc k zastupování žadatele ze dne 26.05.2020

Speciální stavební úřad zajistil vzájemný soulad předložených stanovisek dotčených orgánů vyžadovaných zvláštními předpisy a požadavky účastníků řízení a dotčeného orgánu zahrnul do podmínek rozhodnutí, jak je výše uvedeno. Účastníci řízení v jeho průběhu neuplatili návrhy a námítky.

Dne 24.03.2021 a dne 29.03.2021 měli účastníci řízení možnost, v souladu s ustanovením § 36 odst. 3 správního řádu, vyjádřit se k podkladům rozhodnutí (např. ústně do protokolu, písemně anebo v elektronické podobě podepsané uznávaným elektronickým podpisem). Této možnosti účastníci řízení nevyužili.

Vzhledem k charakteru stavby a způsobu jejího odstraňování nestanovil speciální stavební úřad žadateli povinnost oznámit určité stadium bouracích prací speciálnímu stavebnímu úřadu pro provedení kontrolní prohlídky.

Speciální stavební úřad rozhodl způsobem uvedeným ve výroku rozhodnutí, za použití ustanovení právních předpisů ve výroku uvedených.

Poučení účastníků:

Proti tomuto rozhodnutí lze podat odvolání do 15 dnů ode dne jeho oznámení (doručení) u stavebního úřadu, Magistrátu města Karviné, Odboru stavebního a životního prostředí na adrese uvedené v tomto rozhodnutí. Odvolacím orgánem je Krajský úřad Moravskoslezského kraje, odbor dopravy a chytrého regionu, na adrese 28. října 117, 702 00 Ostrava.

Dle § 82 odst. 1 správního řádu odvoláním lze napadnout výrokovou část rozhodnutí, jednotlivý výrok nebo jeho vedlejší ustanovení. Odvolání jen proti odůvodnění rozhodnutí je nepřipustné. Podle odst. 2 téhož ustanovení musí mít odvolání náležitosti uvedené v § 37 odst. 2 správního řádu a musí obsahovat údaje o tom, proti kterému rozhodnutí směřuje, v jakém rozsahu ho napadá a v čem je spatřován rozpor s právními předpisy nebo nesprávnost rozhodnutí nebo řízení, jež mu předcházelo. Odvolání se podává s potřebným počtem stejnopisů tak, aby jeden stejnopis zůstal správnímu orgánu, a aby každý účastník dostal jeden stejnopis. Nepodá-li odvolatel potřebný počet stejnopisů, vyhotoví jej stavební úřad na jeho náklady.

Podle ustanovení § 72 odst. 1 správního řádu se rozhodnutí oznamuje účastníkům řízení doručením stejnopisu jeho písemného vyhotovení do vlastních rukou. Nebude-li adresát při doručování zastížen, bude písemnost podle ustanovení § 23 odst. 1 a odst. 3 písm. b) správního řádu uložena v provozovně provozovatele poštovních služeb, a pokud si adresát uloženou písemnost ve lhůtě 10 dnů ode dne, kdy byla k vyzvednutí připravena, nevyzvedne, písemnost se podle ustanovení § 24 odst. 1 správního řádu považuje za doručenou posledním dnem této lhůty.

Další poučení účastníků:

S odstraňováním stavby nesmí být započato, dokud rozhodnutí o odstranění stavby nenabude právní moci dle § 73 správního řádu.

Při provádění prací je nutno dodržet ustanovení nařízení vlády č. 272/2011 Sb., o ochraně zdraví před nepříznivými účinky hluku a vibrací.

V průběhu odstraňování stavby je nutné podle potřeby aplikovat příslušná technickoorganizační opatření k minimalizaci zatěžování okolí prachem a jinými látkami znečišťujícími ovzduší, v souladu s ustanoveními zákona č. 201/2012, o ochraně ovzduší.

Případné vzniklé škody způsobené prováděním stavebních prací na dotčených nemovitostech je možno řešit dle obecně platných právních předpisů.

Po celou dobu odstranění stavby musí být zajištěn bezpečný přístup a příjezd k jednotlivým sousedním nemovitostem.

Dle § 131a stavebního zákona vlastník staveb, popřípadě jiná osoba, která odstranila stavbu, oznámí tuto skutečnost do 30 dnů po odstranění stavby příslušnému stavebnímu úřadu.

Speciální stavební úřad upozorňuje na další povinnosti stavebníka vyplývající ze zákona č. 309/2006 Sb., kterým se upravují další požadavky bezpečnosti a ochrany zdraví při práci v pracovněprávních vztazích a o zajištění bezpečnosti a ochrany zdraví při činnosti nebo poskytování služeb mimo pracovněprávní vztahy (zákon o zajištění dalších podmínek bezpečnosti a ochrany při práci), zejména na povinnosti vyplývající z jeho ustanovení § 15 odst. 1 (oznámení o zahájení prací oblastnímu inspektorátu práce) a § 14 (určení potřebného počtu koordinátorů bezpečnosti a ochrany zdraví při práci na staveništi, vymezení pravidel spolupráce, předání potřebných podkladů koordinátorovi).

Žadatel je povinen po celou dobu odstranění stavby dodržovat ustanovení § 24e vyhlášky č. 501/2006 Sb., o obecných požadavcích na využívání území, ve znění pozdějších předpisů, týkající se staveniště.

Přílohy:

- stanovisko společnosti ČEZ Distribuce, a.s. ze dne 19.01.2021 pod zn. 1111753354
- vyjádření Lesů České republiky, státní podnik ze dne 14.01.2021 pod sp. zn. LCR0001921/2021

Přílohy pro žadatele (po dni nabytí právní moci rozhodnutí):

- ověřená dokumentace bouracích prací

Poplatek:

Správní poplatek se podle § 8 zákona č. 634/2004 Sb., o správních poplatcích, ve znění pozdějších předpisů, nevyměřuje.

Obdrží:

(doručenky)

Ing. Pavel Kurečka MOSTY s.r.o., IDDS:gcfb2vs

Lesy České republiky, s.p., IDDS: e8jcfsn

ČEZ Distribuce, a. s., IDDS: v95uqfy

AGROS spol. s r. o., IDDS: y4ujx5f

dotčené orgány

Magistrát města Karviné, Odbor stavební a životního prostředí, oddělení územního plánování a životního prostředí, z hlediska zákona o odpadech, z hlediska zákona o vodách, z hlediska zákona o ochraně přírody a krajiny, z hlediska zákona o lesích, IDDS: es5bv8q

Magistrát města Karviné, Odbor školství a rozvoje, silniční správní úřad, IDDS: es5bv8q

Krajské ředitelství policie Moravskoslezského kraje, Územní odbor Karviná, IDDS: n5hai7v

25. 01. 2021

Chráněné

5/1

32/7



Ing. Pavel Kurečka MOSTY s.r.o.
Starobělská 83
700 30 Ostrava

VAS DOPIS ZNACKY / ZE DNE	NASE ZNACKA	VYRIZUJE / LINKA	MISTO VYDANI / DNE
	1111753354	800 850 860	Ostrava / 19.1.2021

Stanovisko ČEZ Distribuce a.s. vydané k PD pro územní souhlas, stavební povolení a bourací práce

Údaje o stavbě:

Název stavby: **DEMOLICE A VÝSTAVBA MOSTU M 59/9 PŘES LOUCKOU MLÝNKU U PILY
V KARVINÉ – LOUKÁCH**

Kat. území: Louky nad Olší

Parc. číslo: viz PD

Č. map. listu: Viz.PD

Předložené podklady:

Žádost, PD

ČEZ Distribuce a.s. souhlasí s předloženou PD pouze za předpokladu dodržení podmínek níže uvedených:

- Nutno dodržet podmínky pro provádění činností v OP uvedené ve Vyjádření o existenci zařízení distribuční soustavy a všech norem majících vztah k zařízení ČEZ Distribuce a.s. (zák. 458/2000 Sb. V platném znění, ČSN 73 6005 prostorová norma, PNE 33 3302)
- Nadzemní vedení nízkého napětí (do 1 kV) není chráněno ochranným pásmem. Při činnostech prováděných v jeho blízkosti (práce v blízkosti) je nutné dodržet vzdálenosti dané ČSN EN 50110-1 ed.3.
- Stávající nadzemní vedení NN včetně podpěrného bodu č. 294 v majetku ČEZ Distribuce, a.s. **zůstane stavbou nedotčeno**. Veškeré výkopové práce v blízkosti podpěrného bodu NN v majetku budou provedeny bez použití těžké techniky a ve vzdálenosti ne menší než 1m od podpěrného bodu tak, aby nebyla narušena stabilita podpěrných bodů – sloupů nebo stožárů.

Toto stanovisko má platnost 1 rok od data vydání.

S pozdravem

Ing. Ľibor Socha

Vedoucí oddělení Správa energetického majetku-Morava

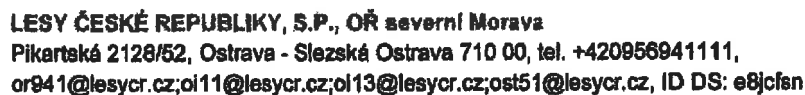
ČEZ Distribuce, a. s.

Děčín, Děčín IV-Podmokly, Teplická 874/8, PSČ 405 02 | Kontaktní bezplatná linka ČEZ Distribuce: 800 850 860 (hlášení poruch, distribuční požadavky, informace), e-mail: info@cezdistribuce.cz, www.cezdistribuce.cz | IČ: 24729035, DIČ: CZ24729035 | zapsaná v obchodním rejstříku vedeném Krajským soudem v Ústí nad Labem, oddíl B, vložka 2145 | bank. spoj.: KB Praha 35-4544580267/0100 | zaslací adresa: ČEZ Distribuce, a. s., Pízeň, Guldenerova 2577/19, PSČ 326 00

3/2
32/8

Příloha:

1. **Aktuální údaje o existenci zařízení energetické společnosti a
Podmínky pro provádění činnosti v ochranných pásmech elektrických zařízení a technické
infrastruktury (obě vydané zvlášť na základě žádosti o vyjádření k existenci zařízení společnosti
ČEZ Distribuce, a.s.)**



VÁŠ DOPIS ZN.	ČÍSLO JEDNACÍ LCR941/087838/2021	SPISOVÁ ZNAČKA LCR0001921/2021	DATUM 14.01.2021
VRÁZÍUJE Ing. Slezák	TELEFON 956 951 119	GSM 725 257 839	FAX E-MAIL Jakub.Slezak@lesycr.cz

- vyjádření správce toku

Týká se: Loučák (ř.km 0,000, IDVT 10213544, ČHP 2-03-03-0510)

Lesy České republiky, s.p., zastoupené Oblastním ředitelstvím severní Morava (dále LČR) jako správce výše uvedeného vodního toku od Vás obdržely žádost o vyjádření k rekonstrukci mostu a opevnění přes Louckou Mlýnku (správcem toku Povodí Odry, státní podnik), v rámci které dojde k zásahu i do vodního toku Loučák v místě jeho zaústění, které se nachází cca 5 m nad mostem. Stavba se má nacházet na pozemcích p.č. 636, 640, 643, 646/9, 646/10, 2198/1, 2198/3, 2204/5, 2707/1 v k.ú. Louky u Karviné. Investorem je Statutární město Karviná.

V rámci stavby má být provedena demolice stávajícího mostu včetně odstranění stávajícího navazujícího opevnění koryta toku. Na stejném místě má být zhotoven nový železobetonový most světlosti 4,4 m. Opevnění koryta na vtokové a výtokové straně mostu má být provedeno z kamenné rovnániny z lomového kamene hmotnosti min. 200 kg. Opevnění má být provedeno i v místě soutoku Loucké Mlýny s Loučákem. Opevnění rovnáninou koryta Loučáku má být v délce 3 m od paty svahu koryta Loucké Mlýny. Dále má být obnoveno stávající opevnění dna koryta Loučáku tvořené betonovými tvárniciemi šířky 1 m v délce 3 m proti toku. Před zahájením stavebních prací má být provedeno mycí křovin na březích obou toků v místě stavby. Stávající opevnění koryta toku i pozemky nejsou ve vlastnictví České republiky s právem hospodařit pro LČR.

Na základě předložených podkladů správce toku Loučák **souhlasí** se stavbou za následujících podmínek:

1. Opevnění bude plynule navazovat na stávající přirozené koryto.
2. Stavební materiál nebude skladován v korytě toku.
3. Nezpevněné povrchy v místě stavby budou uvedeny do původního stavu a budou zatravněny.

Lesy České republiky, s.p., se sídlem Přemyslova 1100/19, Nový Hradec Králové, Hradec Králové, PSČ 500 08
Spisová značka AXII 540 vedená u rejstříkového soudu v Hradci Králové, IČ: 42190451, ÚIČ: C242196451
Lesy České republiky, s.p., jsou držitelem osvědčení o účasti v certifikaci lesů, logo PEFC (08-2101/0001) a certifikátu C-0-C.

[illegible]

LESY ČR

4. Správci toku bude oznámeno zahájení stavebních prací (email, mobil) a bude přizván ke kontrole a odsouhlasení opevnění koryta toku Loučák před dokončením stavebních prací.
5. Správce toku neručí za poškození mostu ani opevnění vlivem průtoků nebo jiných klimatických jevů. Vlastník je povinen udržovat dílo v dobrém technickém stavu a zajistit plynulý odtok vody.
6. Náš souhlas nenahrazuje vyjádření správce toku Loucká Mlýnka, kterým je Povodí Odry, státní podnik, Varenská 3101 / 49, Ostrava.

Platnost vyjádření je 2 roky.

Lesy České republiky, s.p. [04]
se sídlem Pláněšova 1106/19, Nový Hrádec Králové
500 08 Hrádec Králové
IČ: 42196451, DIČ: CZ42196451
Oblastní ředitelství severní Morava
Přírůstek 2128/52, Slezská Ostrava, 710 00 Ostrava

Ing. Michael Šnajdr
nájemník pro vodní hospodářství a investice
OR severní Morava

Lesy České republiky, s.p., se sídlem Ptenysova 1106/19, Nový Hrádec Králové, Hrádec Králové, PSČ 500 08
Spisová značka AXII 540 vedená v rejstříkového soudu v Hradci Králové, IČ: 42196451, DIČ: CZ42196451
Lesy České republiky, s.p., jsou držitelem navedení o účasti v certifikaci lesů, logo PEFC (08-2101/0001) a certifikátu C-0-C

[illegible]

13. 04. 2021

NABÝLO PRAVOMOC

33/1

30.5.2021



MAGISTRÁT MĚSTA KARVINÉ

Odbor stavební a životního prostředí
speciální stavební úřad

VÁŠ DOPIS ZN.:

ZE DNE:

09.02.2021

ČÍSLO JEDNACÍ:

SPISOVÁ ZNAČKA:

SMK/038218/2021

SMK/015776/2021/OSŽP/Ba

VYŘIZUJE:

TEL.:

E-MAIL:

Ing. Ivana Balonová

+420 596 387 260

epodatelna@karvina.cz

statutární město Karviná

Fryštátská 72/1

733 24 Karviná-Fryštát

které zastupuje

Ing. Pavel Kurečka MOSTY s.r.o.

Venclíkova 478/55

700 30 Ostrava-Výškovice

LISTŮ/PŘÍLOH:

DATUM:

4/3

12.04.2021

ROZHODNUTÍ SPOLEČNÉ POVOLENÍ

Výroková část:

Magistrát města Karviné, Odbor stavební a životního prostředí, jako speciální stavební úřad příslušný podle § 16 odst. 1 a § 40 odst. 4 písm. a) zákona č. 13/1997 Sb., o pozemních komunikacích, ve znění pozdějších předpisů (dále jen „zákon o pozemních komunikacích“), § 15 odst. 1 písm. c) zákona č. 183/2006 Sb., o územním plánování a stavebním řádu, ve znění pozdějších předpisů (dále jen „stavební zákon“) a § 94j odst. 1 stavebního zákona, ve společném územním a stavebním řízení, v souladu s ust. § 94j stavebního zákona, přezkoumal žádost o vydání společného povolení, kterou dne 09.02.2021 podalo **statutární město Karviná, IČO 002 97 534, Fryštátská 72/1, 733 24 Karviná-Fryštát**, které zastupuje Ing. Pavel Kurečka MOSTY s.r.o., IČO 277 64 613, Venclíkova 478/55, 700 30 Ostrava-Výškovice (dále jen „stavebník“), a na základě posouzení žádosti podle § 94o stavebního zákona vydává s použitím § 94p odst. 1 stavebního zákona a ustanovení § 13a vyhlášky č. 503/2006 Sb., o podrobnější úpravě územního rozhodování, územního opatření a stavebního řádu, ve znění pozdějších předpisů

s p o l e č n é p o v o l e n í ,

kterým schvaluje navržený stavební záměr uváděný pod názvem „**Demolice a výstavba mostu M 59/9 přes Louckou Mlýnku u pily v Karviné-Loukách**“ na pozemcích parc. č. 640, 643, 646/9, 646/10, 2198/1, 2198/3, 2204/5, 2707/1 v katastrálním území Louky nad Olší, v obci Karviná, v části města Louky.

Popis staveb:

Jedná se o stavbu jednopólového, šikmého mostu přes vodoteč Loucká Mlýnka. Délka mostu bude 9,14 m, délka přemostění bude 4,65 m a šířka mostu 5,95 m. Nosnou konstrukci délky 5,7 m tvoří monolitický železobetonový rám založený plošně na základových pásech. Rámové stojky, křídla a příčel budou z betonu C30/37-XF-2, XD1 a výztuž bude z oceli B500B. Na mostě bude osazeno zábradlí výšky 1,1 m. Konstrukce vozovky na mostě bude tl. 80 mm s povrchem ACO 11 tl. 40 mm. V místě mostu budou břehy opevněny kamennou dlažbou do betonu tl. 350 mm a provedeno opevnění břehů koryta v délce 31,8 m. V délce 33,5 m a v rozmezí šířky 3,76 - 4,49 m bude odstraněna stávající vozovka tl. 40 mm místní komunikace, jejíž součástí je most, a provedena nová konstrukce vozovky tl. 410 mm s povrchem ACO 11 tl. 40 mm.

MMKASS10569596



jednoznačný identifikátor dokumentu

■ STATUTÁRNÍ MĚSTO KARVINÁ ■ Magistrát města Karviné | Adresa sídla: Fryštátská 72/1, 733 24 Karviná-Fryštát
Adresa pro osobní kontakt: | IČO: 00297534 | DIČ: CZ00297534
Telefon: 596 387 111 | E-mail: epodatelna@karvina.cz | Datová schránka: es5bv8q | Web: www.karvina.cz

Dále bude provedena dočasná stavba chodníku na pozemcích parc.č. 640, 2707/1, 646/9, 646/10, 643 v k.ú. Louky nad Olší, a to na dobu dočasnou do 31.12.2023. Chodník bude délky 71 m a šířky 1,5 m, včetně lávky přes vodoteč Loucká Mlýnka, a bude zajišťovat průchod pěších v této lokalitě po dobu provádění předmětného záměru. Chodník bude s povrchem ze šterkodrti tl. 100 mm a provizorní lávka bude ze dvou ocelových nosníků IPE 300 délky 8 m, rozpětí 7,4 m a šířky 1,5 m a s mostovkou z dřevěných fošen.

(dále jen „stavba nebo záměr“)

Katastrální území, parcelní čísla a druhy pozemků podle katastru nemovitostí, na nichž se stavba umísťuje: Katastrální území Louky nad Olší, pozemky parc. č. 640 (ostatní plocha), parc. č. 646/9 (ostatní plocha), parc. č. 2198/3 (ostatní plocha), parc. č. 2204/5 (ostatní plocha), parc. č. 2707/1 (vodní plocha), 643 (ostatní plocha), 2198/1 (ostatní plocha)

Umístění stavby na pozemcích a určení prostorového řešení stavby:

Stavba bude umístěna na pozemcích parc. č. 640, 643, 646/9, 646/10, 2198/1, 2198/3, 2204/5, 2707/1 v katastrálním území Louky nad Olší, v obci Karviná, v části města Louky, v souladu s výkresem pod názvem „Koordinační situace 03“ ověřeným ve společném územním a stavebním řízení.

Vymezení území dotčeného vlivem stavby:

Území dotčené vlivem stavby je vymezeno pozemky parc. č. 640, 643, 646/9, 646/10, 2198/1, 2198/3, 2204/5, 2707/1, na kterých bude předmětná stavba umístěna a sousedními pozemky parc. č. 2197/1, 2197/33, 2204/1, 2204/4, 635/1, 636, 645/3, 646/8, 2197/32, 2204/3, a stavbou č.p. 378 na pozemku parc.č. 635/1 a stavbou bez čp/če na pozemku parc.č. 636, neboť vymezené území bude dotčeno vlivem záměru v důsledku jeho umístění v blízkosti sousedních pozemků a staveb, a v důsledku jeho realizace, vše v katastrálním území Louky nad Olší, v obci Karviná, v části města Louky.

Stanoví podmínky pro provedení stavby:

1. Stavba bude provedena podle projektové dokumentace ověřené v tomto řízení, která je přílohou tohoto rozhodnutí pro stavebníka po nabytí právní moci. Žádné změny nesmí být provedeny bez předchozího rozhodnutí speciálního stavebního úřadu.
2. Při provádění stavebních prací je nutno dodržovat předpisy týkající se bezpečnosti práce a technických zařízení, zejména nařízení vlády č. 591/2006 Sb., o bližších minimálních požadavcích na bezpečnost a ochranu zdraví při práci na staveništích, ve znění nařízení vlády č. 136/2016 Sb.
3. Stavba bude provedena stavebním podnikatelem, který při její realizaci zabezpečí odborné vedení jejího provádění stavbyvedoucím. Stavebník před zahájením prací písemně oznámí speciálnímu stavebnímu úřadu termín zahájení stavby a název a sídlo stavebního podnikatele, který bude stavbu provádět.
4. Před zahájením stavby a při jejím provádění stavebník dodrží podmínky uvedené ve stanovisku společnosti ČEZ Distribuce, a.s. ze dne 19.01.2021 pod zn. 1111753354, které je nedílnou součástí tohoto rozhodnutí.
5. Před zahájením stavby a při jejím provádění stavebník dodrží podmínky uvedené ve stanovisku Lesů České republiky, státní podnik ze dne 14.01.2021 pod sp. zn. LCR0001921/2021, které je nedílnou součástí tohoto rozhodnutí.
6. Před zahájením stavby a při jejím provádění stavebník dodrží tyto podmínky uvedené v závazném stanovisku - souhlas podle § 17 odst. 1 písm. a) zákona č. 254/2001 Sb., o vodách a o změně některých zákonů, ve znění pozdějších předpisů, vydaném Magistrátem města Karviné, Odborem stavebním a životního prostředí, vodoprávním úřadem, které je součástí koordinovaného závazného stanoviska ze dne 06.01.2021 pod sp. zn. SMK/145669/2020/OSŽP/Ku, a to:
 - Během provádění stavby nesmí dojít ke znečištění vodního toku stavebním materiálem a ropnými úkapy a k poškození koryta vodního toku. Musí být zajištěno plynulé a bezpečné plnění všech funkcí vodního toku. V případě, že dojde k jejich poškození, bude neprodleně provedena jejich oprava na náklady zhotovitele stavby, a tato skutečnost bude oznámena OKD, a.s., jako správci vodního toku Loucká Mlýnka.
 - V případě znečištění vodního toku závadnými látkami, bude okamžitě provedeno opatření k jejich likvidaci.
 - V průtočném profilu vodního toku Loucká Mlýnka nebude skladován žádný stavební (odplavitelný) materiál, ani jiné materiály včetně výkopků či sutin, stavební technika a jiné předměty, které by bránily plynulému odtoku vod v případě povodně.
 - Budou dodržena ustanovení vyplývající z ČSN 75 2130 Křížení a souběhy vodních toků s dráhami, pozemními komunikacemi a vedeními.

- Nebudou prováděny terénní úpravy zhoršující odtok povrchových vod a změnu odtokových poměrů ve vodním toku.
 - Při provádění stavby budou odpady shromažďovány ve vhodných shromažďovacích prostředcích, aby nedošlo ke kontaminaci podzemních a povrchových vod a zhoršení průtoku ve vodním toku, a budou odstraněny dle platné legislativy.
 - Před zahájením stavebních prací stavebník požádá v souladu s ustanovením § 39 odst. 2 písm. a) vodního zákona o schválení plánu opatření pro případ havárie.
7. Stavebník oznámí speciálnímu stavebnímu úřadu tuto fázi výstavby:
- po provedení nosné konstrukce mostu
 - závěrečná kontrolní prohlídka.
8. Stavba bude dokončena v termínu do 31.12.2023.

Účastníci řízení podle § 27 odst. 1 písm. a) zákona č. 500/2004 Sb., správní řád, ve znění pozdějších předpisů (dále jen „správní řád“), s použitím § 94m odst. 2 stavebního zákona, na něž se vztahuje rozhodnutí správního orgánu: statutární město Karviná, IČO 002 97 534, Fryštátská 72/1, 733 24 Karviná-Fryštát, AGROS spol. s r. o., IČO 410 30 249, Rozvojová 746/15, 737 01 Český Těšín

Odůvodnění výroku:

Dne 09.02.2021 podal stavebník žádost o vydání společného povolení ve společném územním a stavebním řízení na výše uvedenou stavbu. Uvedeným dnem bylo zahájeno společné územní a stavební řízení.

Speciální stavební úřad posoudil žádost z hlediska její úplnosti, jak stanoví ustanovení § 7a vyhlášky č. 503/2006 Sb., o podrobnější úpravě územního rozhodování, územního opatření a stavebního řádu, ve znění pozdějších předpisů, a zjistil, že tato obsahuje všechny náležitosti dle přílohy č. 6 této vyhlášky.

Při vymezování okruhu účastníků řízení dospěl speciální stavební úřad k závěru, že v daném případě toto právní postavení přísluší:

- podle § 94k písm. a) stavebního zákona stavebníkovi, který je zároveň vlastníkem stavbou dotčených pozemků parc.č. 643, 646/10, 2198/1 v katastrálním území Louky nad Olší;
- podle § 94k písm. b) stavebního zákona obci, na jejímž území má být požadovaný stavební záměr uskutečněn, tj. statutární město Karviná;
- podle § 94k písm. d) stavebního zákona vlastníku pozemků parc.č. 640, 646/9, 2198/3, 2204/5, 2707/1 v k.ú. Louky nad Olší (AGROS spol. s r. o.), na kterých má být stavební záměr uskutečněn;
- podle § 94k písm. e) stavebního zákona vlastníkům sousedních pozemků parc. č. 2197/1, 2197/33, 2204/1, 2204/4, 635/1, 636, 645/3, 646/8, 2197/32, 2204/3, a stavby č.p. 378 na pozemku parc.č. 635/1 a stavby bez čp/če na pozemku parc.č. 636 vše v k.ú. Louky nad Olší a vlastníku stavby technické infrastruktury, tj. společnosti ČEZ Distribuce, a.s., jehož vlastnická práva mohou být společným povolením přímo dotčena, a to samotnou realizací (prach, hluk, staveništní doprava) v blízkosti předmětných pozemků a staveb.

Vlastnická ani jiná práva k dalším (vzdálenějším) pozemkům a stavbám, nemohou být společným povolením přímo dotčena, vzhledem k tomu, že vlivy z umístění záměru a provádění stavby na tyto pozemky nezasahují.

Vlastnická práva k pozemkům a stavbám byla ověřena speciálním stavebním úřadem v katastru nemovitostí: LV 10001, 987, 39, pro katastrální území Louky nad Olší.

Speciální stavební úřad je povinen v písemném vyhotovení rozhodnutí ve smyslu § 69 odst. 2 správního řádu uvést jména a příjmení všech účastníků řízení, kterými jsou: statutární město Karviná, Lesy České republiky, s.p., ČEZ Distribuce, a. s., AGROS spol. s r. o.

Vzhledem k tomu, že toto řízení se dotýká zájmů ochrany přírody a krajiny chráněných zákonem č. 114/1992 Sb., o ochraně přírody a krajiny, ve znění pozdějších předpisů (dále jen „zákon o ochraně přírody a krajiny“), stavební úřad opatřením ze dne 03.03.2021 pod č.j.: SMK/024888/2021 a ze dne 22.03.2021 pod č.j. SMK/032881/2021 informoval spolky, splňující podmínky ustanovení § 70 odst. 2 zákona o ochraně přírody a krajiny, o zahajovaném řízení. V tomto samostatném opatření poučil spolky, že dne 01.01.2018 nabyl účinnosti zákon č. 225/2017 Sb., kterým byl změněn stavební zákon a zákon o ochraně přírody a krajiny. Podle nové právní úpravy těchto zákonů nepřísluší v tomto řízení spolkům postavení účastníka tohoto řízení.

Speciální stavební úřad, v souladu s § 94m odst. 1 stavebního zákona, opatřením ze dne 03.03.2021 pod č.j. SMK/024763/2021 oznámil zahájení společného územního a stavebního řízení účastníkům řízení a dotčeným orgánům. Vzhledem k tomu, že speciálnímu stavebnímu úřadu byly dobře známy poměry v území a žádost poskytovala dostatečný podklad pro posouzení záměru, upustil speciální stavební úřad

od ústního jednání ve smyslu § 94m odst. 3 stavebního zákona. V oznámení o zahájení společného územního a stavebního řízení speciální stavební úřad upozornil, že závazná stanoviska dotčených orgánů a námitky účastníků řízení musí být uplatněny nejpozději do 15 dnů ode dne doručení oznámení o zahájení řízení, jinak k nim nebude přihlédnuto, v souladu s § 94m odst. 3 a § 94n odst. 1 stavebního zákona.

Speciální stavební úřad současně v oznámení zahájení řízení účastníky řízení a dotčené orgány poučil, že dle ustanovení § 94n odst. 3 stavebního zákona osoba, která je účastníkem řízení podle § 94k písm. c) až e), může uplatňovat námitky proti projednávanému stavebnímu záměru, dokumentaci, způsobu provádění a užívání stavebního záměru nebo požadavkům dotčených orgánů, pokud jimi může být přímo dotčeno jeho vlastnické právo nebo jiné věcné právo k pozemku nebo stavbě. Obec uplatňuje ve společném územním a stavebním řízení námitky k ochraně zájmů obce a zájmů občanů obce. Osoba, která je účastníkem řízení podle zvláštního právního předpisu, může v řízení uplatňovat námitky pouze v rozsahu, v jakém je projednávaným stavebním záměrem dotčen veřejný zájem, jehož ochranou se podle zvláštního předpisu zabývá. K námitkám, které nesplňují uvedené požadavky, se nepřihlíží. Účastník řízení ve svých námitkách uvede skutečnosti, které zakládají jeho postavení jako účastníka řízení, a důvody podání námitek.

Podkladem pro vydání společného povolení byly tyto doklady:

- stanovisko a sdělení Krajského úřadu Moravskoslezského kraje, Odboru životního prostředí a zemědělství ze dne 04.12.2020 pod sp. zn. ŽPZ28612/2020/Bal - *ze stanoviska z hlediska zákona č. 114/1992 Sb., o ochraně přírody a krajiny, ve znění pozdějších předpisů, vyplývá, že stavba nemůže mít samostatně nebo ve spojení s jinými koncepcemi nebo záměry významný vliv na příznivý stav předmětu ochrany nebo celistvost evropsky významných lokalit nebo ptačích oblastí; sdělení z hlediska zákona č. 100/2001 Sb., ve znění pozdějších předpisů - záměr není předmětem posuzování ve smyslu zákona o posuzování vlivů na životní prostředí;*
- sdělení Krajského úřadu Moravskoslezského kraje, Odboru životního prostředí a zemědělství ze dne 18.06.2020 pod sp. zn. ŽPZ/15978/2020/Chro z hlediska zákona č. 44/1988 Sb., o ochraně a využití nerostného bohatství, ve znění pozdějších předpisů, *ze kterého vyplývá, že stavba se nachází na ploše N, která je územím mimo vlivy důlní činnosti;*
- koordinované závazné stanovisko ve smyslu § 4 odst. 2 a 7 stavebního zákona vydané Magistrátem města Karviné, Odborem stavebním a životního prostředí dne 06.01.2021 pod sp.zn. SMK/145669/2020/OSŽP/Ku č.j. SMK/001905/2021, z hlediska veřejných zájmů, které hájí Magistrát města Karviné:

za Odbor stavební a životního prostředí Magistrátu města Karviné:

- závazné stanovisko ve vztahu k zákonu č. 185/2001 Sb., o odpadech a o změně některých zákonů, ve znění pozdějších předpisů - *souhlas s provedením stavby, závazné stanovisko není vázáno podmínkami;*
- závazné stanovisko z hlediska zákona č. 254/2001 Sb., o vodách a o změně některých zákonů, ve znění pozdějších předpisů - *souhlas s provedením stavby s podmínkami, podmínkám speciální stavební úřad vyhověl stanovením podmínky č. 6 ve výrokové části tohoto rozhodnutí;*
- závazné stanovisko orgánu ochrany přírody z hlediska zákona č. 114/1992 Sb., o ochraně přírody a krajiny, ve znění pozdějších předpisů - *v místě stavby se nachází významný krajinný prvek (vodní tok Loucká Mlýnka a vodního toku Loučák), nedojde však k jejich poškození či zničení, nebude snižen nebo změněn krajinný ráz a dojde k dotčení dřevin, ale nedojde k jejich poškození či ničení;*
- závazné stanovisko orgánu státní správy lesů z hlediska zákona č. 289/1995 Sb., o lesích a o změně některých zákonů, ve znění pozdějších předpisů - *souhlas s provedením stavby bez připomínek;*

za Odbor školství a rozvoje Magistrátu města Karviné, silniční správní úřad:

- závazné stanovisko ve vztahu k zákonu č. 13/1997 Sb., o pozemních komunikacích, ve znění pozdějších předpisů - *souhlas bez podmínek;*

Jiné veřejné zájmy, které hájí Magistrát města Karviné podle zvláštních právních předpisů, nejsou záměrem dotčeny.

- závazné stanovisko Ministerstva obrany ČR, sekce nakládání s majetkem ze dne 08.07.2020 sp. zn. 101495/2020-1150-OÚZ-BR - *souhlas bez podmínek;*
- závazné stanovisko dotčeného orgánu na úseku požární ochrany, Hasičského záchranného sboru Moravskoslezského kraje, územního odboru Karviná, z hlediska zákona č. 133/1985 Sb., o požární ochraně, ve znění pozdějších předpisů, ze dne 04.12.2020 pod č.j. HSOS-9997-2/2020 - *souhlas, bez podmínek;*
- sdělení dotčeného orgánu na úseku veřejného zdraví, Krajské hygienické stanice

Moravskoslezského kraje se sídlem v Ostravě, z hlediska zákona č. 258/2000 Sb., o ochraně veřejného zdraví a o změně některých souvisejících zákonů, ve znění pozdějších předpisů, ze dne 30.11.2020 pod sp.zn. S-KHSMS 58413/2020/KA/HOK – *nejsou dotčeny zájmy orgánu ochrany veřejného zdraví;*

- stanovisko Policie České republiky, Krajského ředitelství Policie Moravskoslezského kraje, územního odboru Karviná, dopravního inspektorátu, jako orgánu vykonávající státní správu ve věcech bezpečnosti a plynulosti provozu na pozemních komunikacích ze dne 08.12.2020 pod č.j. KRPT-242549/ČJ-2020-070306 - *bez námitek k povolení záměru;*
- stanovisko společnosti Severomoravské vodovody a kanalizace Ostrava a.s. ze dne 25.11.2020 pod zn. 9773/V033790/2020/DU - *nedojde ke střetu s vodohospodářským zařízením ve vlastnictví této společnosti;*
- stanovisko společnosti GasNet Služby, s.r.o. ze dne 25.11.2020 pod zn. 5002266929 - *v zájmovém území nejsou umístěna žádná provozovaná plynárenská zařízení a plynovodní přípojky ve vlastnictví této společnosti;*
- stanovisko společnosti ČEZ Distribuce, a.s. ze dne 19.01.2021 pod zn. 1111753354 - *podmínkám týkajícím se provádění stavby speciální stavební úřad vyhověl stanovením podmínky č. 4 ve výrokové části tohoto rozhodnutí;*
- vyjádření společnosti CETIN a.s. ze dne 25.11.2020 pod č.j. 833530/20 – *nedojde ke střetu se sítí elektronických komunikací ve vlastnictví této společnosti;*
- vyjádření společnosti T-Mobile Czech Republic a.s. ze dne 19.05.2020 pod zn. E21472/20- *nedojde ke kolizi s technickou infrastrukturou v majetku této společnosti;*
- vyjádření společnosti České radiokomunikace a.s. ze dne 18.05.2020 pod zn. UPTS/OS/246495/2020 - *v zájmovém území nedojde ke styku s žádným podzemním vedením a zařízením ve vlastnictví této společnosti;*
- stanovisko společnosti ČD-Telematika a.s. ze dne 30.11.2020 pod č.j. 1202021133 - *nedojde ke styku se sítí elektronických komunikací v majetku této společnosti;*
- vyjádření společnosti Green Gas DPB, a.s. ze dne 23.07.2019 pod zn. Mgr.Na/804/19/944 - *v zájmovém území se nenachází žádné zařízení a vedení v majetku této společnosti;*
- vyjádření společnosti Vodafone Czech Republic a.s. ze dne 19.05.2020 pod zn. 200519-1735173031 - *v zájmovém území nedojde ke styku s žádným podzemním vedením a zařízením ve vlastnictví této společnosti;*
- sdělení společnosti Telco Pro Services, a.s. ze dne 18.05.2020 pod zn. 0201071398 - *v zájmovém území se nenachází komunikační zařízení v majetku uvedené společnosti;*
- sdělení společnosti ČEZ ICT Services, a.s. ze dne 18.05.2020 pod zn. 0700211528 - *v zájmovém území se nenachází komunikační zařízení v majetku uvedené společnosti;*
- vyjádření Lesů České republiky, státní podnik ze dne 14.01.2021 pod sp. zn. LCR0001921/2021 - *podmínkám týkajícím se provádění stavby speciální stavební úřad vyhověl stanovením podmínky č. 5 ve výrokové části tohoto rozhodnutí;*
- stanoviska společnosti OKD a.s. ze dne 04.12.2020 pod zn. 634/2020 a ze dne 01.12.2020 pod zn. ŘPS/Ba/2020 - *bez námitek k provádění stavby;*
- souhlas dle § 184a stavebního zákona s provedením stavby společnosti AGROS spol. s r. o. jako vlastníka pozemků parc.č. 640, 646/9, 2198/3, 2204/5, 2707/1 v k.ú. Louky nad Olší ze dne 20.01.2021;
- dokumentace pro vydání společného povolení zpracovaná v listopadu 2020 v souladu s přílohou č. 11 vyhlášky č. 499/2006 Sb., o dokumentaci staveb, ve znění pozdějších předpisů, zpracovanou Ing. Pavlem Kurečkou, vedeným ČKAIT pod č. 1100971;
- návrh plánu kontrolních prohlídek;
- plná moc pro zastupování stavebníka ze dne 26.05.2020

Speciální stavební úřad posoudil předloženou žádost z hledisek uvedených v ust. § 94o odst. 1 stavebního zákona a dospěl k závěru, že záměr:

- je po posouzení dle ust. § 94o odst. 1 písm. a) stavebního zákona v souladu s požadavky stavebního zákona a jeho prováděcích právních předpisů:
 - s obecnými požadavky na využívání území, tj. s požadavky vyhlášky č. 501/2006 Sb., o obecných požadavcích na využívání území, ve znění pozdějších předpisů, s požadavky vyhlášky č. 268/2009 Sb., o technických požadavcích na stavby, ve znění pozdějších předpisů tak, jak vyplývá z dokumentace pro vydání společného povolení (zpracované v listopadu 2020), speciální stavební úřad se s posouzením požadavků na využití území a technických požadavků

na stavby dle citovaných vyhlášek, zcela ztotožňuje, neboť jsou řešeny v odpovídající míře;

- je po posouzení dle ust. § 94o odst. 1 písm. b) stavebního zákona v souladu s požadavky na veřejnou dopravní nebo technickou infrastrukturu k možnosti a způsobu napojení nebo k podmínkám dotčených ochranných a bezpečnostních pásem. Záměr je sám o sobě dopravní infrastrukturou. Záměr nevyžaduje vybudování nové veřejné dopravní a technické infrastruktury;
- je po posouzení dle ust. § 94o odst. 1 písm. c) stavebního zákona v souladu s požadavky zvláštních právních předpisů, se závaznými stanovisky dotčených orgánů podle zvláštních právních předpisů nebo stavebního zákona a rovněž se zájmy ostatních osob a jejich podmínky a požadavky byly zapracovány do projektové dokumentace nebo jim bylo vyhověno stanovením podmínek pro provádění záměru uvedených ve výrokové části tohoto povolení, jak je uvedeno výše.

Speciální stavební úřad v souladu s ust. § 94o odst. 2 písm. a) stavebního zákona ověřil, že předložená dokumentace je úplná, přehledná a jsou v ní v odpovídající míře řešeny obecné požadavky na výstavbu. Dále speciální stavební úřad v souladu s ust. § 94o odst. 2 písm. b) stavebního zákona ověřil, že je zajištěn stávající příjezd ke stavbě po pozemní komunikaci na pozemcích parc.č. 643, 2198/1 v k.ú. Louky nad Olší. Speciální stavební úřad také ověřil, v souladu s ust. § 90 odst. 2 stavebního zákona, že účinky budoucího užívání stavby, zejména vzhledem k charakteru stavby, nemají nežádoucí vliv na okolní pozemky či stavby, což je také prokázáno výsledky stanovisek dotčených orgánů, které hájí zájmy podle zvláštních právních předpisů. Jejich zhodnocení je výše v tomto odůvodnění uvedeno.

Vypořádání s námitkami a návrhy účastníků řízení:

- účastníci řízení neuplatnili návrhy a námítky.

V opatření ze dne 03.03.2021 dal speciální stavební úřad možnost účastníkům řízení v souladu s § 36 odst. 3 správního řádu vyjádřit se před vydáním rozhodnutí k podkladům rozhodnutí, kdy nahlížel do spisu, seznámit se se shromážděnými podklady rozhodnutí a vyjádřit se k nim (např. ústně do protokolu, písemně anebo v elektronické podobě podepsané uznávaným elektronickým podpisem), mohli účastníci ve dnech 29.03.2021 a 31.03.2021. Účastníci řízení možnosti seznámit se s podklady rozhodnutí nevyužili.

Vzhledem k tomu, že speciální stavební úřad v průběhu řízení neshledal důvody bránící vydání společného povolení, rozhodl tak, jak je uvedeno ve výroku rozhodnutí; za použití ustanovení právních předpisů ve výroku uvedených.

Poučení účastníků:

Proti tomuto rozhodnutí lze podat odvolání do 15 dnů ode dne jeho oznámení (doručení) u stavebního úřadu, Magistrátu města Karviné, Odboru stavebního a životního prostředí na adrese uvedené v tomto rozhodnutí. Odvolacím orgánem je Krajský úřad Moravskoslezského kraje, odbor dopravy a chytrého regionu, na adrese 28. října 117, 702 00 Ostrava.

Dle § 82 odst. 1 správního řádu odvoláním lze napadnout výrokovou část rozhodnutí, jednotlivý výrok nebo jeho vedlejší ustanovení. Odvolání jen proti odůvodnění rozhodnutí je nepřipustné. Podle odst. 2 téhož ustanovení musí mít odvolání náležitosti uvedené v § 37 odst. 2 správního řádu a musí obsahovat údaje o tom, proti kterému rozhodnutí směřuje, v jakém rozsahu ho napadá a v čem je spatřován rozpor s právními předpisy nebo nesprávnost rozhodnutí nebo řízení, jež mu předcházelo. Odvolání se podává s potřebným počtem stejnopisů tak, aby jeden stejnopis zůstal správnímu orgánu, a aby každý účastník dostal jeden stejnopis. Nepodá-li odvolatel potřebný počet stejnopisů, vyhotoví jej stavební úřad na jeho náklady.

Podle ustanovení § 72 odst. 1 správního řádu se rozhodnutí oznamuje účastníkům řízení doručením stejnopisu jeho písemného vyhotovení do vlastních rukou. Nebude-li adresát při doručování zastížen, bude písemnost podle ustanovení § 23 odst. 1 a odst. 3 písm. b) správního řádu uložena v provozovně provozovatele poštovních služeb, a pokud si adresát uloženou písemnost ve lhůtě 10 dnů ode dne, kdy byla k vyzvednutí připravena, nevyzvedne, písemnost se podle ustanovení § 24 odst. 1 správního řádu považuje za doručenou posledním dnem této lhůty.

Další poučení účastníků:

Společné povolení má podle § 94p odst. 5 stavebního zákona platnost 2 roky ode dne nabytí právní moci, nestanoví-li stavební úřad v odůvodněných případech lhůtu delší. Speciální stavební úřad po dni nabytí právní moci společného povolení zašle stavebníkovi stejnopis písemného vyhotovení společného povolení opatřený doložkou nabytí právní moci a jedno vyhotovení ověřené dokumentace záměru a dále po nabytí právní moci a oznámení názvu a sídla stavebního podnikatele štítek obsahující identifikační údaje o povoleném záměru.

Dle § 160 stavebního zákona stavbu bude provádět stavební podnikatel, který při její realizaci zabezpečí odborné vedení provádění stavby stavbyvedoucím.

Stavební podnikatel je povinen vést stavební deník ve smyslu § 157 stavebního zákona a na požádání jej

předložit kontrolním orgánům.

Dle § 152 odst. 3 písm. b) stavebního zákona před zahájením stavby je stavebník povinen umístit štítek (obdrží stavebník, jakmile toto rozhodnutí nabude právní moci) s údaji (označením stavby, stavebníka, stavebního podnikatele, povolujícího orgánu, čísla jednacího stavebního povolení a data nabytí právní moci a termínu stanoveného k dokončení stavby) na viditelném místě na staveništi a ponechat jej tam až do dokončení stavby. Stavbu lze označit také jiným vhodným způsobem, např. tabulí s uvedením údajů ze štítku.

Speciální stavební úřad stavebníka upozorňuje na další povinnosti stavebníka vyplývající ze zákona č. 309/2006 Sb., kterým se upravují další požadavky bezpečnosti a ochrany zdraví při práci v pracovněprávních vztazích a o zajištění bezpečnosti a ochrany zdraví při činnosti nebo poskytování služeb mimo pracovněprávní vztahy (zákon o zajištění dalších podmínek bezpečnosti a ochrany při práci), zejména na povinnosti vyplývající z jeho ustanovení § 15 odst. 1 (oznámení o zahájení prací oblastnímu inspektorátu práce) a § 14 (určení potřebného počtu koordinátorů bezpečnosti a ochrany zdraví při práci na staveništi, vymezení pravidel spolupráce, předání potřebných podkladů koordinátorovi).

Stavebník je povinen po celou dobu výstavby dodržovat ustanovení § 24e vyhlášky č. 501/2006 Sb., o obecných požadavcích na využívání území, ve znění pozdějších předpisů, týkající se staveniště.

Při provádění stavby je stavebník povinen dodržet ustanovení nařízení vlády č. 272/2011 Sb., o ochraně zdraví před nepříznivými účinky hluku a vibrací.

Případné vzniklé škody způsobené prováděním stavebních prací na dotčených nemovitostech je možno řešit dle obecně platných právních předpisů.

Stavebník je povinen, ve smyslu § 152 odst. 1 stavebního zákona, dbát na řádnou přípravu a provádění stavby, musí mít na zřeteli ochranu života a zdraví osob nebo zvířat, ochranu životního prostředí a majetku, i šetrnost k sousedství.

Podle § 160 odst. 2 stavebního zákona je zhotovitel povinen provádět stavbu v souladu s rozhodnutím nebo jiným opatřením stavebního úřadu a s ověřenou dokumentací, dodržet obecné požadavky na výstavbu, popřípadě jiné technické předpisy a technické normy a zajistit dodržování povinností k ochraně života, zdraví, životního prostředí a bezpečnosti práce vyplývajících ze zvláštních právních předpisů.

Dokončenou stavbu lze užívat, ve smyslu § 119 odst. 1 stavebního zákona, pouze na základě **kolaudačního souhlasu**, nebo kolaudačního rozhodnutí. Žádost o vydání kolaudačního souhlasu stavebník podá na předepsaném formuláři dle přílohy č. 12 k vyhlášce č. 503/2006 Sb., o podrobnější úpravě územního rozhodování, územního opatření a stavebního řádu, ve znění pozdějších předpisů, včetně příloh uvedených v části B žádosti o vydání kolaudačního souhlasu.

Přílohy:

- výkres pod názvem „Koordinační situace 03“ v měřítku 1:200
- stanovisko společnosti ČEZ Distribuce, a.s. ze dne 19.01.2021 pod zn. 1111753354
- vyjádření Lesů České republiky, státní podnik ze dne 14.01.2021 pod sp. zn. LCR0001921/2021

Přílohy pro stavebníka (po dni nabytí právní moci rozhodnutí):

- stejnopis písemného vyhotovení společného povolení opatřený doložkou právní moci
- ověřená dokumentace
- štítek „Stavba povolena“

Ing. Ivana Balonová
oprávněná úřední osoba
služební číslo 251

Poplatek:

Správní poplatek podle § 8 zákona č. 634/2004 Sb., o správních poplatcích, ve znění pozdějších předpisů, se nevyměňuje.

Obdrží:

(doručenky)

Ing. Pavel Kurečka MOSTY s.r.o., IDDS:gcfb2vs

Lesy České republiky, s.p., IDDS: e8jcfsn

ČEZ Distribuce, a. s., IDDS: v95uqfy

AGROS spol. s r. o., IDDS: y4ujx5f

dotčené orgány

Hasičský záchranný sbor Moravskoslezského kraje, územní odbor Karviná, IDDS: spdaive

Magistrát města Karviné, Odbor stavební a životního prostředí, oddělení územního plánování a životního prostředí, z hlediska zákona o odpadech, z hlediska zákona o vodách, z hlediska zákona o ochraně přírody a krajiny, z hlediska zákona o lesích, IDDS: es5bv8q

Magistrát města Karviné, Odbor školství a rozvoje, silniční správní úřad, IDDS: es5bv8q

Krajské ředitelství policie Moravskoslezského kraje, Územní odbor Karviná, IDDS: n5hai7v

25. 01. 2021

Chráněná

33/9



Ing. Pavel Kurečka MOSTY s.r.o.
Starobělská 83
700 30 Ostrava

VAS DOPIS ZNACKY / ZE DNE	NASE ZNACKA	VYRIZUJE / LINKA	MISTO VYDANI / DNE
	1111753354	800 850 860	Ostrava / 19.1.2021

Stanovisko ČEZ Distribuce a.s. vydané k PD pro územní souhlas, stavební povolení a bourací práce

Údaje o stavbě:

Název stavby: **DEMOLICE A VÝSTAVBA MOSTU M 59/9 PŘES LOUCKOU MLÝNKU U PILY
V KARVINĚ – LOUKÁCH**

Kat. území: Louky nad Olší

Parc. číslo: viz PD

Č. map. listu: Viz.PD

Předložené podklady:

Žádost, PD

ČEZ Distribuce a.s. **souhlasí s předloženou PD pouze za předpokladu dodržení podmínek níže uvedených:**

- Nutno dodržet podmínky pro provádění činností v OP uvedené ve Vyjádření o existenci zařízení distribuční soustavy a všech norem majících vztah k zařízení ČEZ Distribuce a.s. (zák. 458/2000 Sb. V platném znění, ČSN 73 6005 prostorová norma, PNE 33 3302)
- Nadzemní vedení nízkého napětí (do 1 kV) není chráněno ochranným pásmem. Při činnostech prováděných v jeho blízkosti (práce v blízkosti) je nutné dodržet vzdálenosti dané ČSN EN 50110-1 ed.3.
- Stávající nadzemní vedení NN včetně podpěrného bodu č. 294 v majetku ČEZ Distribuce, a.s. **zůstane stavbou nedotčeno.** Veškeré výkopové práce v blízkosti podpěrného bodu NN v majetku budou provedeny bez použití těžké techniky a ve vzdálenosti ne menší než 1m od podpěrného bodu tak, aby nebyla narušena stabilita podpěrných bodů – sloupů nebo stožárů.

Toto stanovisko má platnost 1 rok od data vydání.

S pozdravem

Ing. Ľibor Socha
Vedoucí oddělení Správa energetického majetku-Morava


ČEZ Distribuce, a. s.

Děčín, Děčín IV-Podmokly, Teplická 874/8, PSČ 405 02 | Kontaktní bezplatná linka ČEZ Distribuce: 800 850 860 (hlášení poruch, distribuční požadavky, informace), e-mail: info@cezdistribuce.cz, www.cezdistribuce.cz | IČ: 24729035, DIČ: CZ24729035 | zapsaná v obchodním rejstříku vedeném Krajským soudem v Ústí nad Labem, oddíl B, vložka 2145 | bank. spoj.: KB Praha 35-4544580267/0100 | zasilací adresa: ČEZ Distribuce, a. s., Plzeň, Guldenerova 2577/19, PSČ 326 00

Příloha:

1. **Aktuální údaje o existenci zařízení energetické společnosti a
Podmínky pro provádění činnosti v ochranných pásmech elektrických zařízení a technické
infrastruktury (obě vydané zvlášť na základě žádosti o vyjádření k existenci zařízení společnosti
ČEZ Distribuce, a.s.)**

33/77 37/77



VÁŠ DOPIŠ ZN.	ČÍSLO JEDNACÍ LCR941/087839/2021	SPISOVÁ ZNAČKA LCR0001921/2021	DATUM 14.01.2021
VYŘIZUJE Ing. Slezák	TELEFON 956 951 119	GSM 725 257 839	FAX E-MAIL Jakub.Slezak@lesycr.cz

- vyjádření správce toku

Týká se: Loučák (ř.km 0,000, IDVT 10213544, ČHP 2-03-03-0510)

Lesy České republiky, s.p., zastoupené Oblastním ředitelstvím severní Morava (dále LČR) jako správce výše uvedeného vodního toku od Vás obdržely žádost o vyjádření k rekonstrukci mostu a opevnění přes Louckou Mlýnku (správcem toku Povodí Odry, státní podnik), v rámci které dojde k zásahu i do vodního toku Loučák v místě jeho zaústění, které se nachází cca 5 m nad mostem. Stavba se má nacházet na pozemcích p.č. 636, 640, 643, 646/9, 646/10, 2198/1, 2198/3, 2204/5, 2707/1 v k.ú. Louky u Karviné. Investorem je Statutární město Karviná.

V rámci stavby má být provedena demolice stávajícího mostu včetně odstranění stávajícího navazujícího opevnění koryta toku. Na stejném místě má být zhotoven nový železobetonový most světlosti 4,4 m. Opevnění koryta na vtokové a výtokové straně mostu má být provedeno z kamenné rovnaniny z lomového kamene hmotnosti min. 200 kg. Opevnění má být provedeno i v místě soutoku Loucké Mlýny s Loučákem. Opevnění rovnaninou koryta Loučáku má být v délce 3 m od paty svahu koryta Loucké Mlýny. Dále má být obnoveno stávající opevnění dna koryta Loučáku tvořené betonovými tvárnici šířky 1 m v délce 3 m proti toku. Před zahájením stavebních prací má být provedeno mycí křovin na březích obou toků v místě stavby. Stávající opevnění koryta toku i pozemky nejsou ve vlastnictví České republiky s právem hospodařit pro LČR.

Na základě předložených podkladů správce toku Loučák souhlasí se stavbou za následujících podmínek:

1. Opevnění bude plynule navazovat na stávající přirozené koryto.
2. Stavební materiál nebude skladován v korytě toku.
3. Nezpevněné povrchy v místě stavby budou uvedeny do původního stavu a budou zatravněny.

lesy České republiky, s.p., se sídlem Přemyslova 1106/10, Nový Hrádec Králové, Hrádec Králové, PSČ 500 08
Spisová značka AXII 540 včleněná v rejstříkového soudu v Hradci Králové, IČ: 42 190451, JIC: CZ42190451
lesy České republiky, s.p., jeví živěním osobitostí v zájmu společnosti

1. Česká republika, z. p. jemu držitelem osvědčení o účasti v certifikaci legu, logo PEFC (DB-2101/0001) a certifikátu C-0-C

[illegible]



LESY ČESKÉ REPUBLIKY, Š.P., ČR severní Morava
Pikartská 2128/52, Ostrava - Slezská Ostrava 710 00, tel. +420956941111,
or941@lesycr.cz;oi11@lesycr.cz;oi13@lesycr.cz;ost51@lesycr.cz, ID DS: e8jcfsn

4. Správci toku bude oznámeno zahájení stavebních prací (email, mobil) a bude přizván ke kontrole a odsouhlasení opevnění koryta toku Loučák před dokončením stavebních prací.
5. Správce toku neručí za poškození mostu ani opevnění vlivem průtoků nebo jiných klimatických jevů. Vlastník je povinen udržovat dílo v dobrém technickém stavu a zajistit plynulý odtok vody.
6. Náš souhlas nenahrazuje vyjádření správce toku Loucká Mlýnka, kterým je Povodí Odry, státní podnik, Varenská 3101 / 49, Ostrava.



Platnost vyjádření je 2 roky.

Levy České republiky, s.p. [04]
se sídlem Plamýnska 1106/19, Nový Hradec Králové
500 08 Hradec Králové
IČ: 42196451, DIČ: CZ42196451
Obchodní ředitelství severní Morava
Předměstí 2128/52, Štěrbařská Ostrava, 760 00 Ostrava

Ing. Michael Šnajdr
náměstek pro vodní hospodářství a investice
OR severní Morava











Losy České republiky, s.p., se sídlem Přemyslova 1106/10, Nový Hradec Králové, Hradec Králové, PSČ 500 08
Spisový značkn AXII S40 vedená u rejstříkového soudu v Hradci Králové, IČ: 42196451, DIČ: CZ42196451
Losy České republiky, s.p., jev držitelem osvědčení a účasti v certifikační losu, logo PEFC (08-2101/0001) a certifikátu C-0-C

[illegible]

33/13



	VOZOVKA A OPEVNĚNÍ TERÉNU STAVAJÍCÍ
	VOZOVKA NAROVNÁVANA
	NAROVNÁVÁNÉ KONSTRUKCE, ODRAZNÉ PRUHŮ
	NEZPEVNĚNÉ KOMUNIKACE, UPRAVOVÁNÉ KRAJINCE
	STAVAJÍCÍ A UPRAVOVÁNÉ ZELENÉ PLOCHY
	KORTO UPRAVOVÁNÉ, NEOPĚVNĚNÉ
	KORTO STAVAJÍCÍ
	NAROVNÁVÁNÉ OPEVNĚNÍ TERÉNU A KORTA

Vedoucí projektant :	Projektant	Ing. Martin Anděl	
Ing. Pavel Kurečka	Kontroloval	Ing. Pavel Kurečka	
Objednatel:	SM Karviná		
Svatba (misto) :	DEMOLICE A VÝSTAVBA MOSTU M 59/9 PŘES LOUCKOU MLÝNKU U PILY V KARVINÉ - LOUKÁCH		
Čas / objekty :	C - Situační výkresy		
Název :	Koordinační situace		